АКТ №38-12/21

ГОСУДАРСТВЕННОЙ ИСТОРИКО-КУЛЬТУРНОЙ ЭКСПЕРТИЗЫ

документы, уточняющие сведения о выявленном объекте культурного наследия Джалбак-Кая (Дялбах по А.С. Васютину и В.Н. Елину), петроглифы Дялбак, расположенного по адресу: Республика Алтай, муниципальное образование Улаганский район, северо-восточная окраина с. Балыктуюль, местность Дялбак

Настоящий Акт государственной историко-культурной экспертизы (далее – экспертиза) составлен в соответствии с Федеральным законом от 25 июня 2002 г. № 73-ФЗ «Об объектах культурного наследия (памятниках истории и культуры) народов Российской Федерации (далее – 73-ФЗ), Положением о государственной историко-культурной экспертизе, утвержденном Постановлением Правительства Российской Федерации от 15 июля 2009 г. № 569 (далее – Положение о ГИКЭ).

Дата начала проведения экспертизы: 23 декабря 2021 г.

Дата окончания экспертизы: 31 декабря 2021 г.

Место проведения экспертизы: город Новосибирск

Заказчик экспертизы: Инспекция по государственной охране объектов культурного наследия Республики Алтай.

Сведения об обстоятельствах, повлиявших на процесс проведения и результаты экспертизы

Обстоятельства, повлиявшие на процесс проведения и результаты экспертизы, отсутствуют.

Сведения об эксперте:

Фамилия, имя, отчество	**Постнов Александр Вадимович**
Образование	высшее
Специальность	археолог
Ученая степень (звание)	кандидат исторических наук
Стаж работы	30 лет
Место работы и должность	Старший научный сотрудник Федерального государственного бюджетного учреждения науки Института археологии и этнографии Сибирского отделения Российской академии наук.
Реквизиты решения уполномоченного органа по аттестации экспертов на проведение экспертизы с указанием объектов экспертизы, указанных в пунктах 11(1) и 11(2) Положения о ГИКЭ.	Приказ Министерства культуры Российской Федерации «Об утверждении статуса аттестованного эксперта по проведению государственной историко-культурной экспертизы» № 219 от 27.02.2019 г. Объекты экспертизы в соответствии с подпунктами а, б, д, е, ж пункта 11(1) и подпункта а пункта 11(2) Положения о ГИКЭ

Эксперт несет ответственность за достоверность сведений, изложенных в заключении экспертизы в соответствии с законодательством Российской Федерации.

Отношения к заказчику

Эксперт:

- не имеет родственных связей с заказчиком (его должностными лицами, работниками) (дети, супруги и родители, полнородные и неполнородные братья и сестры (племянники и племянницы), двоюродные братья и сестры, полнородные и неполнородные братья и сестры родителей заказчика (его должностного лица или работника) (дяди и тети));

- не состоит в трудовых отношениях с заказчиком;

- не имеет долговых или иных имущественных обязательств перед заказчиком (его должностным лицом или работником), а заказчик (его должностное лицо или работник) не имеет долговые или иные имущественные обязательства перед экспертом;

- не владеет ценными бумагами, акциями (долями участия, паями в уставных (складочных) капиталах) заказчика;

- не заинтересован в результатах исследований и решений, вытекающих из настоящего экспертного заключения, с целью получения выгоды в виде денег, ценностей, иного имущества, услуг имущественного характера или имущественных прав для себя или третьих лиц.

Цель и объект экспертизы

Цели экспертизы:

1) обоснование включения выявленного объекта культурного наследия Джалбак-Кая (Дялбах по А.С. Васютину и В.Н. Елину), петроглифы Дялбак, расположенного по адресу: Республика Алтай, муниципальное образование Улаганский район, северо-восточная окраина с. Балыктуюль, местность Дялбак, в единый государственный реестр объектов культурного наследия (памятников истории и культуры) народов Российской Федерации;

2) определение категории историко-культурного значения выявленного объекта культурного наследия Джалбак-Кая (Дялбах по А.С. Васютину и В.Н. Елину), петроглифы Дялбак, расположенного по адресу: Республика Алтай, муниципальное образование Улаганский район, северо-восточная окраина с. Балыктуюль, местность Дялбак;

3) установление особого режима использования земельного участка, водного объекта или его части, в границах которых располагается выявленный объект культурного наследия Джалбак-Кая (Дялбах по А.С. Васютину и В.Н. Елину), петроглифы Дялбак, расположенный по адресу: Республика Алтай, муниципальное образование Улаганский район, северо-восточная окраина с. Балыктуюль, местность Дялбак;

4) уточнение сведений о выявленном объекте культурного наследия Джалбак-Кая (Дялбах по А.С. Васютину и В.Н. Елину), петроглифы Дялбак, расположенного по адресу: Республика Алтай, муниципальное образование Улаганский район, северо-восточная окраина с. Балыктуюль, местность Дялбак.

Объект экспертизы: документы, обосновывающие включение в реестр выявленного объекта культурного наследия Джалбак-Кая (Дялбах по А.С. Васютину и В.Н. Елину), петроглифы Дялбак, расположенного по адресу: Республика Алтай, муниципальное образование Улаганский район, северо-восточная окраина с. Балыктуюль, местность Дялбак.

Перечень документов, представленных Заказчиком

1. Электронный вариант Отчета об археологических разведках в Улаганском и Кош-Агачском районах Республики Алтай в 2017 году на 81 листе.

2. Электронная копия Договора №2021/1 на оказание услуг по проведению государственной историко-культурной экспертизы от 04 июня 2021 г. на 7 листах.

3. Заключение Научного Совета по полевым исследованиям по Отчету Константинова Н.А. «Отчет об археологических разведках в Улаганском и Кош-Агачском районах Республики Алтай в 2017 году» №14102/217-2 от 19 июня 2018 г. на 2-х листах.

Сведения об обстоятельствах, повлиявших на процесс проведения и результаты экспертизы

Эксперту не известны обстоятельства, препятствующие его привлечению к проведению экспертизы либо не позволяющие ему соблюдать принципы ее проведения, установленные статьей 29 73-ФЗ. Обстоятельства, повлиявшие на процесс проведения и результаты экспертизы, отсутствуют.

Сведения о проведенных исследованиях

В процессе государственной историко-культурной экспертизы:

- выполнен анализ представленной документации, анализ действующего законодательства в сфере охраны культурного наследия;

- выполнен анализ соответствия представленной документации требованиям Положения о порядке проведения археологических полевых работ (археологических раскопок и разведок) и составления научной отчётной документации;

- выполнен анализ соответствия в представленной документации координатных привязок по картам и спутниковым спектрозональным трансформированным снимкам;

- выполнен анализ архивных и литературных источников, а также источников, из сети «Интернет», отражающих данные полевых и историко-архивных исследований прошлых лет, касающихся объекта экспертизы;

- оформлены результаты исследований, проведенных в рамках государственной историко-культурной экспертизы, в виде Акта.

Факты и сведения, выявленные и установленные в результате проведенных исследований

Общие сведения: Выявленный объект археологического наследия Джалбак-Кая (Дялбах по А.С. Васютину и В.Н. Елину), петроглифы Дялбак, расположенный по адресу: Республика Алтай, муниципальное образование Улаганский район, северо-восточная окраина с. Балыктуюль, местность Дялбак. Выявленный объект археологического наследия Джалбак-Кая (Дялбах по А.С. Васютину и В.Н. Елину), петроглифы Дялбак расположен на площади 10731 кв. м (1,0731 га), на южном склоне горы Дялбак, на двух горизонтальных плитах девонского песчаника. Граница объекта археологического наследия определяется по распространению археологических конструкций: 25 м от объектов.

Петроглифы был обнаружены в 1979 г. сотрудником Курайской геологической партии В. Бутвиловским. В 1981 г. местонахождение памятника было указано археологу А. С. Васютину шофером В. А. Рыжковым, что было отмечено первым в его полевом отчете.

В 2017 г. археологической экспедицией ГАГУ под руководством Н. А. Константинова на памятнике были проведены работы по фотофиксации плоскостей с рисунками, получены координаты и составлен план памятника. По стилистике, содержанию сцен и композиции наскальные рисунки были отнесены к эпохе раннего средневековья.

Сведения о наименовании объекта.

Выявленный объект культурного наследия – Джалбак-Кая (Дялбах по А.С. Васютину и В.Н. Елину), петроглифы Дялбак.

Сведения о времени возникновения или дате создания объекта, датах основных изменений (перестроек) данного объекта и (или) датах связанных с ним исторических событий

На территории объекта археологического наследия Джалбак-Кая (Дялбах по А.С. Васютину и В.Н. Елину), петроглифы Дялбак зафиксированы две плиты с рисунками в технике гравировки; сохраняется культурный слой, содержащий информацию о быте древнего населения республики Алтай. В составе культурного слоя могут сохраняться уникальные источники, отражающие историко-культурные процессы, происходившие в регионе в эпоху раннего средневековья (I тыс. н.э.).

Сведения о местонахождении объекта (адрес объекта или при его отсутствии описание местоположения объекта)

Выявленный объект археологического наследия Джалбак-Кая (Дялбах по А.С. Васютину и В.Н. Елину), петроглифы Дялбак расположен на территории Республики Алтай, муниципального образования Улаганский район, северо-восточной окраине с. Балыктуюль, в местности Дялбак.

Сведения о категории историко-культурного значения объекта

Выявленный объект культурного наследия Джалбак-Кая (Дялбах по А.С. Васютину и В.Н. Елину), петроглифы Дялбак имеет особое значение для истории и культуры Российской Федерации, а кроме того является объектом археологического наследия, согласно введенным поправкам от 23.07.2013 N 245-ФЗ в ст. 3 73-ФЗ: «Объектами археологического наследия являются, в том числе городища, курганы, грунтовые могильники, древние погребения, селища, стоянки, каменные изваяния, стелы, наскальные изображения, остатки древних укреплений, производств, каналов, судов, дорог, места совершения древних религиозных обрядов, отнесенные к объектам археологического наследия культурные слои». Все объекты археологического наследия (ОАН), согласно ст. 4 73-ФЗ принадлежат к категории «объекты культурного наследия федерального значения» (объекты, обладающие историко-архитектурной, художественной, научной и мемориальной ценностью, имеющие особое значение для истории и культуры Российской Федерации, а также объекты археологического наследия).

Следовательно, категория историко-культурного значения выявленного объекта культурного наследия Джалбак-Кая (Дялбах по А.С. Васютину и В.Н. Елину), петроглифы Дялбак – объекты культурного наследия федерального значения.

Сведения о виде объекта

Вид выявленного объекта культурного наследия Джалбак-Кая (Дялбах по А.С. Васютину и В.Н. Елину), петроглифы Дялбак – памятники (отдельные постройки, здания и сооружения с исторически сложившимися территориями (в том числе памятники религиозного назначения, относящиеся в соответствии с Федеральным законом от 30 ноября 2010 года N 327-ФЗ "О передаче религиозным организациям имущества религиозного назначения, находящегося в государственной или муниципальной собственности" к имуществу религиозного назначения); мемориальные квартиры; мавзолеи, отдельные захоронения; произведения монументального искусства; объекты науки и техники, включая военные; объекты археологического наследия). Согласно ст. 3 73-ФЗ в ред. Федеральных законов от 30.11.2010 N 328-ФЗ, от 23.07.2013 N 245-ФЗ, от 22.10.2014 N 315-ФЗ.

Описание особенностей объекта, являющихся основаниями для включения его в реестр и подлежащих обязательному сохранению (далее - предмет охраны объекта культурного наследия)

На объекте культурного наследия Джалбак-Кая (Дялбах по А.С. Васютину и В.Н. Елину), петроглифы Дялбак рисунки были обнаружены на двух горизонтальных плитах девонского песчаника, выступающих над уровнем современной поверхности. Плита 1 расположена в западной части памятника. На поверхности фиксируются сцены боя конного

копейщика с пешим воином, фигуры пеших воинов, а также многочисленные фигуры животных, лучников. Плита 2 расположена в восточной части памятника. На ее поверхности фиксируются изображения самки и самца оленей, колесницы. Значительная часть гравировок покрыта лишайниками, некоторые фигуры повреждены трещинами и сколами, из-за чего часть гравировок плохо прослеживается.

Памятник разрушается под воздействием природных и антропогенных факторов. Для более тщательной фиксации рисунков необходимо очистить поверхность от лишайников.

Учитывая наличие на территории памятника Джалбак-Кая (Дялбах по А.С. Васютину и В.Н. Елину), Дялбак объектов наскальной живописи, он относится к типу петроглифы.

На территории объекта археологического наследия Джалбак-Кая (Дялбах по А.С. Васютину и В.Н. Елину), петроглифы Дялбак сохраняются наскальные изображения и культурный слой, содержащие информацию о быте древнего населения республики Алтай. Исследователями памятник отнесен к эпохе раннего средневековья. Отсюда следует, что в составе культурного слоя могут сохраняться уникальные источники, отражающие историко-культурные процессы, происходившие в регионе в эпоху средневековья (I тыс. н. э).

Таким образом, на основании археологических исследований можно определить **предмет охраны** выявленного ОАН Джалбак-Кая (Дялбах по А.С. Васютину и В.Н. Елину), петроглифы Дялбак:

1) территория объекта культурного наследия площадью 10731 кв. м;
2) археологические объекты и культурные отложения, образовавшиеся в процессе жизнедеятельности человека и содержащие в себе недвижимые остатки и предметы материальной культуры;
3) полностью или частично скрытые в земле остатки и фрагменты жилых, хозяйственных, производственных, фортификационных, ритуальных (включая погребения) и иных сооружений;
4) полностью или частично скрытые в земле, либо находящиеся на ее поверхности целые, либо фрагментированные предметы, изготовленные из глины, камня, кости, металлов и иных материалов, в том числе остеологического материала;
5) устоявшийся растительный покров территории;
6) особенности ландшафта.

Сведения о границах территории выявленного объекта культурного наследия, включая графическое описание местоположения этих границ, перечень координат характерных точек этих границ в системе координат, установленной для ведения Единого государственного реестра недвижимости

Территорией выявленного объекта культурного наследия Джалбак-Кая (Дялбах по А.С. Васютину и В.Н. Елину), петроглифы Дялбак является территория, непосредственно занятая данным объектом культурного наследия и связанная с ним исторически и функционально, являющаяся его неотъемлемой частью. Границы территории выявленного объекта культурного наследия Джалбак-Кая (Дялбах по А.С. Васютину и В.Н. Елину), петроглифы Дялбак общей площадью 1,0731 гектаров, расположенного по адресу: Республика Алтай, муниципальное образование Улаганский район, северо-восточная окраина с. Балыктуюль, местность Дялбак, описаны координатами №1-4 поворотных точек (система координат WGS-84):

Координаты характерных (поворотных) точек границ территории выявленного объекта культурного наследия Джалбак-Кая (Дялбах по А.С. Васютину и В.Н. Елину), петроглифы Дялбак (система координат WGS-84):

Обозначение (номер) характерной точки	Координаты характерных точек во Всемирной геодезической системе координат (WGS-84)	
	Северной широты	Восточной долготы
1	50°46'8.51"	88° 3'5.98"
2	50°46'10.17"	88° 3'15.12"
3	50°46'8.57"	88° 3'16.57"
4	50°46'6.74"	88° 3'6.91"

Площадь 10731 квадратный метр

Описание границ выявленного объекта культурного наследия Джалбак-Кая (Дялбах по А.С. Васютину и В.Н. Елину), петроглифы Дялбак:

Граница объекта археологического наследия Джалбак-Кая (Дялбах по А.С. Васютину и В.Н. Елину), петроглифы Дялбак определяется по месту расположения объектов: 25 м от объектов на западе, севере, востоке и юге.

Линии, соединяющие точки №№1-4 являются географической границей объекта археологического наследия Джалбак-Кая (Дялбах по А.С. Васютину и В.Н. Елину), петроглифы Дялбак.

Культурный слой распространяется по южному склону горы Дялбак, по территории, прилегающей к плитам, содержащим рисунки.

Законодательством РФ предусматривается, что в территорию объекта культурного наследия могут входить земли, земельные участки, части земельных участков, земли лесного фонда (далее также – земли), водные объекты или их части, находящиеся в государственной или муниципальной собственности либо в собственности физических или юридических лиц. Границы территории объекта культурного наследия могут не совпадать с границами существующих земельных участков, а также в границах территории объекта культурного наследия могут находиться земли, в отношении которых не проведен государственный кадастровый учет.

Фотографическое изображение выявленного объекта культурного наследия Джалбак-Кая (Дялбах по А.С. Васютину и В.Н. Елину), петроглифы Дялбак - совокупность снимков, изображений объекта, в том числе на момент заключения договора №2021/6 на оказание услуг по проведению государственной историко-культурной экспертизы от 04.06.2021 г.); передающих планировочную структуру элементов и композиционные особенности памятника расположены в отчете (прил. 2 к акту).

Требования к осуществлению деятельности в границах территории выявленного объекта культурного наследия Джалбак-Кая (Дялбах по А.С. Васютину и В.Н. Елину), петроглифы Дялбак.

Общие требования к особому режиму использования земельного участка в границах территории выявленного объекта культурного наследия Джалбак-Кая (Дялбах по А.С. Васютину и В.Н. Елину), петроглифы Дялбак:

- проведение земляных, строительных, мелиоративных, хозяйственных работ, работ по использованию лесов (за исключением работ, указанных в пунктах 3, 4 и 7 части 1 статьи 25 Лесного кодекса Российской Федерации) и иных работ при условии обеспечения сохранности выявленного объекта культурного наследия Джалбак-Кая (Дялбах по А.С. Васютину и В.Н. Елину), петроглифы Дялбак (обеспечение неизменности внешнего облика, сохранение целостности, структуры объекта археологического наследия или организация и финансирование спасательных археологических полевых работ на данном объекте археологического наследия);

- возможность проведения археологических полевых работ на выявленном объекте культурного наследия Джалбак-Кая (Дялбах по А.С. Васютину и В.Н. Елину), петроглифы Дялбак в порядке, установленном Федеральным законом от 25.06.2002 № 73-ФЗ «Об объектах культурного наследия (памятниках истории и культуры) народов Российской Федерации»;

- обеспечение доступа граждан к выявленному объекту культурного наследия Джалбак-Кая (Дялбах по А.С. Васютину и В.Н. Елину), петроглифы Дялбак.

В соответствии с частью 2 статьи 36 Федерального закона от 25.06.2002 № 73-ФЗ «Об объектах культурного наследия (памятниках истории и культуры) народов Российской Федерации» изыскательские, проектные, земляные, строительные, мелиоративные, хозяйственные работы, работы по использованию лесов (за исключением работ, указанных в пунктах 3, 4 и 7 части 1 статьи 25 Лесного кодекса Российской Федерации) и иные работы в границах территории выявленного объекта культурного наследия Джалбак-Кая (Дялбах по А.С. Васютину и В.Н. Елину), петроглифы Дялбак, проводятся при условии реализации согласованных соответствующим органом охраны объектов культурного наследия, обязательных разделов об обеспечении сохранности указанного объекта археологического наследия в проектах проведения таких работ или проектов обеспечения сохранности указанного объекта археологического наследия либо плана проведения спасательных археологических полевых работ, включающих оценку воздействия проводимых работ на указанный объект археологического наследия.

На территории выявленного объекта культурного наследия Джалбак-Кая (Дялбах по А.С. Васютину и В.Н. Елину), петроглифы Дялбак ***запрещается:***

- проектирование и проведение землеустроительных, земляных, строительных, мелиоративных, хозяйственных и иных работ на территории выявленного объекта культурного наследия за исключением работ по сохранению особенностей (предмета охраны) выявленного объекта культурного наследия;

- принятие документов территориального и градостроительного планирования, внесение в них изменений в части, касающейся территории достопримечательного места, в том числе границ населенных пунктов, режимов использования земель и градостроительных регламентов, без согласования с государственным органом охраны объектов культурного наследия Республики Алтай;

- предоставление прав пользования земельными участками, расположенными в границах выявленного объекта культурного наследия или их частями по решениям исполнительных органов государственной власти и органов местного самоуправления без согласования с государственным органом охраны объектов культурного наследия Республики Алтай, уполномоченным в области сохранения, использования, популяризации и государственной охраны объектов культурного наследия;

- отчуждение земельных участков, расположенных в границах выявленного объекта культурного наследия из государственной или муниципальной собственности, предоставление в безвозмездное пользование, аренду земельного участка для садоводческих, дачных и иных нужд, за исключением предоставления земельного участка в безвозмездное пользование, аренду – в целях сохранения, популяризации и государственной охраны выявленного объекта

культурного наследия по согласованию с государственным органом охраны объектов культурного наследия Республики Алтай;

- проведение археологических полевых работ, в том числе любых работ с полным или частичным изъятием археологических предметов без разрешения (Открытого листа) на право проведения работ определенного вида на территории выявленного объекта культурного наследия.

- вырубка леса и насаждений (за исключением участков проведения археологических раскопок, при наличии разрешения (Открытого листа) на проведение работ по выявлению и изучению объектов археологического наследия;

- движение и размещение всех видов транспортных средств и техники;

- сбор с поверхности с применением технических средств (или без токовых) археологических находок (подъёмного материала) без специального разрешения (Открытого листа) на проведение работ по выявлению и изучению объектов археологического наследия;

- создание свалок, захоронение бытовых и техногенных отходов;

- устройство костров и палов вне специально установленных мест;

- прокладка и расширение транспортной инфраструктуры (автомобильные и железные дороги, трубопроводы);

- разведка и добыча полезных ископаемых.

На территории выявленного объекта культурного наследия Джалбак-Кая (Дялбах по А.С. Васютину и В.Н. Елину), петроглифы Дялбак ***разрешается:***

- проведение археологических полевых работ на основании выдаваемого в порядке, установленном действующим законодательством Российской Федерации, разрешения (Открытого листа) на право проведения работ определенного вида на территории выявленного объекта культурного наследия;

- проведение работ по сохранению особенностей (предмета охраны) выявленного объекта культурного наследия, в том числе по их консервации и приспособлению для современного использования в экскурсионно-туристических целях:

- ограниченная хозяйственная деятельность, необходимая для обеспечения сохранности объекта культурного наследия не создающая угрозы повреждения, разрушения или его уничтожения, не нарушающая целостности объекта культурного наследия и его территории (антиэрозионные мероприятия, строительство защитных сооружений), при обязательной организации археологических наблюдений и согласованию работ в государственном органе охраны культурного наследия Республики Алтай;

- установка информационных надписей и обозначений на объект культурного наследия, при обязательном согласовании проекта таких работ и места установки в государственном органе охраны культурного наследия Республики Алтай;

- работы по музефикации объекта археологического наследия, при обязательной организации археологических наблюдений и согласованию работ в государственном органе охраны культурного наследия Республики Алтай.

Перечень документов и материалов, собранных и полученных при проведении экспертизы, а также использованной для нее специальной, технической и справочной литературы

1. Положение о едином государственном реестре объектов культурного наследия (памятников истории и культуры) народов Российской Федерации, утвержденное приказом Министерства культуры от 03 октября 2011 г. № 954.

2. Приказ Министерства культуры Российской Федерации от 02 июля 2015 г. N 1906 «Об утверждении формы паспорта объекта культурного наследия».

3. Положение о порядке проведения археологических полевых работ (археологических раскопок и разведок) и составления научной отчётной документации, утвержденное постановлением Отделения историко-филологических наук Российской академии наук N 32 от «20» июня 2018 г.

4. Письмо Министерства Культуры РФ № 12-01-39/05-АБ от 27 января 2012 г. о рекомендации методики определения границ территорий объектов археологического наследия.

5. Приказ Министерства культуры РФ от 3 октября 2011 г. №954 «Об утверждении Положения о едином государственном реестре объектов культурного наследия (памятников истории и культуры) народов Российской Федерации».

6. Приказ Министерства культуры Республики Алтай от 20 декабря 2018 г. №154 «О включении в перечень выявленных объектов культурного наследия, расположенных на территории Республики Алтай, объектов обладающих признаками объекта культурного наследия».

7. Васютин А.С. Исследования древнетюркских оградок в Горном Алтае// Археологические открытия 1981 года. М.: Наука, 1983. С. 192.

8. Константинов Н. А. Отчет об археологических разведках в Улаганском и Кош-Агачском районах Республики Алтай в 2017 году. – Горно-Алтайск, 2018. – 81 л. Научно-отраслевой архив ИА РАН.

Обоснования вывода экспертизы

Предоставленных заказчиком документов (сведений), а также собранных экспертом самостоятельно достаточно для подготовки заключения экспертизы.

Документация по объекту культурного наследия Джалбак-Кая (Дялбах по А.С. Васютину и В.Н. Елину), петроглифы Дялбак представлена на экспертизу в полном объеме согласно ст.17 73-ФЗ; п. 16 Положения о ГИКЭ.

Приведенные сведения об объекте достоверны.

Целесообразность включения данного объекта в реестр, а также определение и обоснование границ территории объекта, вида, категории историко-культурного значения и предмета охраны данного объекта обоснованы.

Работы выполнены с соблюдением методики производства археологических исследований и хорошо документированы.

В процессе полевых археологических исследований, проводимых при определении границы объекта археологического наследия, были проведены следующие виды работ:

- Обследование территории в границах объекта археологического наследия, определение его современного состояния, характеристик, изменений, произошедших с момента его последнего обследования.
- Обследование обнажений культурного слоя (естественных и антропогенных), определение их местоположения, параметров, характеристик, степени влияния на состояние объекта.
- Выявление визуально определимых руинированных (археологических) сооружений, характерных элементов ландшафта, антропогенных объектов.
- Определение границ территории объекта археологического наследия, элементов рельефа, ограничивающих данную территорию.

- Проведение топографической съемки территории объекта археологического наследия.
- Проведение фотофиксации современного состояния объекта археологического наследия, его частей и отдельных элементов.
- Составление описания современного состояния объекта археологического наследия, его основных характеристик, отличий и изменений, произошедших с момента последнего обследования объекта.

Вывод экспертизы

Предоставленные для экспертизы материалы позволяют сделать вывод о том, что выявленный объект культурного наследия Джалбак-Кая (Дялбах по А.С. Васютину и В.Н. Елину), петроглифы Дялбак, расположенный по адресу: Республика Алтай, муниципальное образование Улаганский район, северо-восточная окраина с. Балыктуюль, местность Дялбак, исследовавшийся в ходе археологических полевых работ в 1981 г. и 2017 г., обладает научным и историко-культурным значением; предмет охраны: наскальные изображения и скрытый в земле культурный слой, распространяющийся в границах территории объекта культурного наследия. Граница объекта археологического наследия включает в себя: территорию расположения всех археологических объектов; территорию распространения культурного слоя; территорию нахождения археологического материала, в т. ч. – территорию распространения подъемного материала; территорию расположения древней производственной, ритуальной, хозяйственной и иной деятельности, информация о которой может быть получена в результате проведения археологических исследований.

Включение выявленного объекта культурного наследия Джалбак-Кая (Дялбах по А.С. Васютину и В.Н. Елину), петроглифы Дялбак в реестр обосновано. **Заключение экспертизы положительное.**

На основании изложенного рекомендуется:

1. Определить границы охраняемой территории выявленного объекта культурного наследия Джалбак-Кая (Дялбах по А.С. Васютину и В.Н. Елину), петроглифы Дялбак по координатам поворотных точек в WGS-84:

Обозначение (номер) характерной точки	Координаты характерных точек во Всемирной геодезической системе координат (WGS-84)	
	Северной широты	Восточной долготы
1	50°46'8.51"	88° 3'5.98"
2	50°46'10.17"	88° 3'15.12"
3	50°46'8.57"	88° 3'16.57"
4	50°46'6.74"	88° 3'6.91"

2. В этих границах охраняемой территории выявленного объекта культурного наследия Джалбак-Кая (Дялбах по А.С. Васютину и В.Н. Елину), петроглифы Дялбак установить следующий режим использования земель и градостроительных регламентов:

В границах объекта археологического наследия **запрещается:**

1. проектирование и проведение землеустроительных, земляных, строительных работ;

2. вырубка леса и насаждений (за исключением участков проведения археологических раскопок, при наличии разрешения (Открытого листа) на проведение работ по выявлению и изучению объектов археологического наследия);

3. движение и размещение всех видов транспортных средств и техники;

4. сбор с поверхности с применением технических средств (или без таковых) археологических находок (подъемного материала) без специального разрешения (Открытого листа) на проведение работ по выявлению и изучению объектов археологического наследия;

5. создание свалок, захоронение бытовых и техногенных отходов;

6. прокладка и расширение транспортной инфраструктуры (автомобильные и железные дороги, трубопроводы);

7. разведка и добыча полезных ископаемых;

8. размещение временных сооружений;

9. размещение рекламных конструкций на объекте и территории объекта культурного наследия, за исключением случаев, предусмотренных пунктом 3 статьи 35.1 Федерального закона от 25.06.2002 № 73-ФЗ «Об объектах культурного наследия (памятниках истории и культуры) народов Российской Федерации»;

10. устройство костров и палов вне специально установленных мест.

В границах объекта археологического наследия Джалбак-Кая (Дялбах по А.С. Васютину и В.Н. Елину), петроглифы Дялбак **разрешается:**

1. ограниченная хозяйственная деятельность, необходимая для обеспечения сохранности объекта культурного наследия, не создающая угрозы повреждения, разрушения или его уничтожения, не нарушающая целостности объекта культурного наследия и его территории (антиэрозионные мероприятия, строительство защитных сооружений), при обязательной организации археологических наблюдений и согласованию проекта работ в государственном органе охраны объектов культурного наследия;

2. проведение научных исследований (археологических раскопок) при наличии разрешения (Открытого листа) на проведение работ по выявлению и изучению объектов археологического наследия;

3. установка информационных надписей и обозначений на объекты культурного наследия, при обязательном согласовании проекта таких работ в государственном органе охраны объектов культурного наследия;

4. работы по музеефикации объекта археологического наследия, при обязательной организации археологических наблюдений и согласованию проекта работ в государственном органе охраны объектов культурного наследия.

В границах объекта археологического наследия Джалбак-Кая (Дялбах по А.С. Васютину и В.Н. Елину), петроглифы Дялбак **рекомендуется:**

1. обеспечение благоприятной гидрологической обстановки, чистоты воздушного бассейна и защиты от динамических воздействий;

2. соблюдение высотных соотношений, плотности посадок зеленых насаждений, обеспечивающих максимальное раскрытие и восприятие объектов культурного наследия.

Перечень приложений:

Приложение 1. Электронный вариант Отчета об археологических разведках в Улаганском и Кош-Агачском районах Республики Алтай в 2017 году на 81 листе.

Приложение 2. Электронная копия Договора №2021/1 на оказание услуг по проведению государственной историко-культурной экспертизы от 04 июня 2021 г. на 7 листах.

Приложение 3. Заключение Научного Совета по полевым исследованиям по Отчету Константинова Н.А. «Отчет об археологических разведках в Улаганском и Кош-Агачском районах Республики Алтай в 2017 году» №14102/217-2 от 19 июня 2018 г. на 2-х листах.

Приложение 4. Схема расположения территории памятника на кадастровой карте на 1 листе.

Дата оформления Акта экспертизы: **31 декабря 2021 г.**

Эксперт _____ **А.В. Постнов**

Постнов Александр Вадимович

Подписано цифровой подписью: Постнов Александр Вадимович
Дата: 2021.12.31 12:13:30 +07'00'

ДОГОВОР № 2021/6
на оказание услуг по проведению государственной историко-культурной экспертизы

г. Горно-Алтайск 04 июня 2021 г.

Инспекция по государственной охране объектов культурного наследия Республики Алтай в лице начальника, Очурдяпова Сергея Николаевича, действующего на основании Положения, именуемое в дальнейшем «Заказчик», с одной стороны, и эксперт Индивидуальный предприниматель Постнов Александр Вадимович, утвержденный приказом Министерства культуры РФ № 219 от 27.02.2019 г. в качестве аттестованного государственного эксперта по проведению историко-культурной экспертизы, именуемый в дальнейшем «Исполнитель», с другой стороны (вместе именуемые - Стороны), на основании пункта 4 части 1 статьи 93 действующего закона Российской Федерации от 05.04.2013 года №44-ФЗ «О контрактной системе в сфере закупок товаров, работ, услуг для обеспечения государственных и муниципальных нужд», заключили настоящий договор (далее - Договор) о нижеследующем:

1. ПРЕДМЕТ ДОГОВОРА

1.1. Заказчик поручает и оплачивает, а Исполнитель принимает на себя обязательства оказать услуги по проведению государственной историко-культурной экспертизы по обоснованию включения одиннадцати выявленных объектов культурного наследия:

1). Межелик -1, расположенный по адресу: недалеко от населенного пункта Курай;

2). Тыттугем, могильник, расположенный по адресу: на правом берегу р.Тыттугем в пределах 843 км Чуйского тракта и в 40 м к юго-западу от полотна дороги;

3). Талдура II, могильник, расположенный по адресу: на правом берегу р.Талдура в 5 км к З от с. Бельтир;

4). Джалбак-Кая (Дялбах по А.С. Васютину и В.Н. Елину), петроглифы Дялбак, расположенный по адресу: в 0,5 км к северу от с. Балыктуюль;

5). Усть-Кожолю I, могильник, расположенный по адресу: в окрестностях с.Купчегень в логу Усть-Кожолю;

6). Сыгын-Муус, могильник, расположенный по адресу: в местности Сыгын-Муус, в 3,5 км северо-западнее от населенного пункта Купчегень, в 2,5 км севернее автомобильной дороги федерального значения Р-256 (М-52) «Чуйский тракт», на территории Купчегенского сельского поселения, в 80 м восточнее от левого берега ручья Сыгын-Муус, в 25 м северо-восточнее от строений животноводческой фермы, на краю слона горы;

7). Ильинка-1 курганный могильник, расположенный по адресу: на левом берегу р. Песчаная, в 2,5 км южнее устья р. Верх-Этагол, в 5,6 км к северо-западу от центра с. Ильинка, на распахиваемом поле;

8). Лог Могильников курганный могильник, расположенный по адресу: на

левом берегу р. Песчаная в 3 км к северо-западу от центра с. Ильинка, на распахиваемом поле;
9). Шиверта курганный могильник, расположенный по адресу: на левом берегу р. Песчаная и на левом берегу р. Шиверты, в 0,9 км к юго-востоку от устья р. Шиверта, на окраине лога Балакыс, на распахиваемом поле, в 1,2 км к югу от центра с. Ильинка;
10). Холодильник-1 курганный могильник, расположенный по адресу: на правом берегу р. Песчаная, в 0,75 км к юго-востоку от устья р. Курзун, в 10,1 км к СВС от центра с. Барагаш, в 0,6 км к востоку от автодороги Черга-Барагаш-Усть-Кан, на склоне горы;
11). Холодильник-2 курганный могильник, расположенный по адресу: на правом берегу р. Песчаная, в 2 км к юго-востоку от устья р. Курзун, в 8,8 км к СЗС от центра с. Барагаш, в 430 м к востоку от автодороги Черга-Барагаш-Усть-Кан, на склоне горы в Единый государственный реестр объектов культурного наследия (памятников истории и культуры) народов Российской Федерации (далее - услуги).

2. СТОИМОСТЬ УСЛУГ И ПОРЯДОК РАСЧЕТОВ

2.1. Стоимость услуг, оказываемых по настоящему Договору, составляет руб. (рублей) без НДС .

2.2. Заказчик производит оплату услуг Исполнителю в течение 10 (десяти) банковских дней, исчисляемых со дня подписания договора, путем перечисления денежных средств на расчетный счет Исполнителя в размере 100% от стоимости услуг.

2.3. Оплата производится Заказчиком путем перечисления денежных средств на расчетный счет Эксперта.

2.5. Стоимость услуг, установленная в п. 2.1 настоящего Договора, не может быть изменена в одностороннем порядке.

2.6. Сдача результатов услуг оформляется Актом сдачи- приемки.

2.7. Все взаиморасчеты между Сторонами по настоящему Договору осуществляются в валюте Российской Федерации - рублях.

3. ПРАВА И ОБЯЗАННОСТИ СТОРОН

3.1.Исполнитель обязуется:

3.1.1. Оказать услуги надлежащим образом, в сроки и на условиях, предусмотренных настоящим Договором в соответствии с требованиями действующего законодательства Российской Федерации.

3.1.2. Немедленно уведомлять Заказчика о событиях и обстоятельствах, которые могут оказать негативное влияние на ход оказания услуг, на качество результатов оказания услуг, сроки завершения оказания услуг или стать причиной не достижения результата оказания услуг.

3.1.3. За свой счет устранять выявленные недостатки (дефекты) в результатах оказания услуг по требованию Заказчика.

3.1.4. Передать акт государственной историко-культурной экспертизы Заказчику в течение 10 дней со дня окончания Договора.

3.1.5. Не разглашать и не предоставлять информацию, полученную от Заказчика для выполнения условий настоящего Договора каким-либо третьим лицам кроме случаев, предусмотренных законодательством Российской Федерации.

3.1.6. Надлежащим образом выполнить все свои обязанности, предусмотренные в других разделах Договора либо действующим законодательством Российской Федерации.

3.2. Исполнитель имеет право:

3.2.1. Оказать услуги досрочно и сдать Заказчику их результат в установленном настоящим Договором порядке при условии, что досрочное оказание услуг не приведёт к ухудшению качества результатов оказания услуг.

3.2.2. Требовать от Заказчика разъяснения по любому вопросу, связанному с выполнением обязательств по настоящему Договору. Ответ на запрос - 3 (три) рабочих дня начиная со дня, следующего за днем получения запроса в письменной форме.

3.2.3. Требовать приемки и оплаты оказанных услуг в порядке, сроки и на условиях, предусмотренных настоящим Договором.

3.3.Заказчик обязуется:

3.3.1. Производить Исполнителю оплату в соответствии с условиями, указанными в разделе 2 настоящего Договора.

3.3.2. Передать Исполнителю в течение 3 (трех) рабочих дней после подписания настоящего Договора в электронном виде (при необходимости и в бумажном виде) исходные данные, необходимые для выполнения услуг по договору.

3.3.3. Предоставить в течение 3 (трех) рабочих дней с момента получения письменного запроса от Исполнителя дополнительную информацию и иную документацию, необходимую для оказания услуг.

3.3.4. Надлежащим образом выполнить все свои обязанности, предусмотренные в других разделах настоящего Договора и действующим законодательством Российской Федерации.

3.4.Заказчик имеет право:

3.4.1. Запрашивать и получать от Исполнителя любую информацию и документы, связанные с реализацией условий настоящего Договора.

3.4.2. Требовать от Исполнителя своевременного оказания услуг по настоящему Договору.

3.4.3. В случае полного или частичного неисполнения условий Договора по вине Исполнителя, требовать у него соответствующего возмещения.

3.4.4. Использовать полученную от Исполнителя документацию в своих интересах, распоряжаться ей любым, не запрещенным законодательством Российской Федерации, способом, в том числе передавать третьим лицам, без дополнительного уведомления и (или) согласования с Исполнителем.

4. СРОКИ ОКАЗАНИЯ УСЛУГ

4.1. Сроки оказания услуг Исполнителем по настоящему Договору:

4.1.1. Начало - день, следующий за днем перечисления оплаты по настоящему Договору;

4.1.2. Окончание – десять дней после получения оплаты.

5. ПОРЯДОК СДАЧИ И ПРИЕМКИ УСЛУГ

5.1. Оказание услуг и порядок приемки результатов оказания услуг по настоящему Договору производится на основании и в соответствии с условиями настоящего Договора.

5.2. При завершении оказания услуг Исполнитель обязан в письменной форме известить Заказчика о готовности результатов оказания услуг. Извещение Исполнителя о готовности результатов оказания услуг к сдаче должно быть подписано Исполнителем.

5.3. При завершении оказания услуг Исполнитель в 5-дневный строк представляет Заказчику акт сдачи-приемки выполненных работ и экспертное заключение в виде Акта государственной историко-культурной экспертизы в электронном виде, подписанного усиленной квалифицированной электронной подписью со всеми прилагаемыми документами и материалами (далее - акт экспертизы);

5.4. Приемка работ Заказчиком осуществляется в течение 5 рабочих дней с момента получения документов, указанных в п.5.3 настоящего договора. В указанный срок Заказчик обязан подписать акт сдачи-приемки выполненных работ или направить Исполнителю аргументированный отказ от приемки выполненной работы, после чего Сторонами составляется акт с указанием перечня необходимых доработок и сроков их выполнения.

5.5. Основанием для отказа Заказчика в приемке результатов оказания услуг является несоответствие акта экспертизы требованиям, действующего законодательства Российской Федерации и настоящего Договора.

5.5.1. В случае отказа от приемки результатов оказания услуг, Заказчик в течение 3 (трех) рабочих дней (с учетом срока приемки результатов оказания услуг, установленного пунктом 5.4. настоящего Договора) предоставляет Исполнителю аргументированный письменный отказ от приемки. В таком отказе должны быть указаны все выявленные недостатки, сроки и порядок их устранения.

5.5.2. Устранение недостатков производится Исполнителем за свой счет, без увеличения стоимости услуг, предусмотренной настоящим Договором, обеспечив при этом сохранность результатов оказания услуг или его части, в

которой производится устранение недостатков.

5.6. В случае отказа Заказчиком приемки оказанных услуг без аргументированного письменного извещения в течение 7 (семи) дней и более с момента представления Исполнителем, услуга считается оказанной.

5.7. Исполнитель имеет право оказать услуги досрочно и сдать Заказчику их результат в установленном настоящим Договором порядке при условии, что досрочное оказание услуг не приведёт к ухудшению качества результатов оказания услуг, нарушению технологии оказания услуг. В этом случае Исполнитель письменно извещает Заказчика о готовности результатов оказания услуг к приемке не позднее, чем за 3 (три) рабочих дня до начала приемки.

6. ОТВЕТСТВЕННОСТЬ СТОРОН

6.1. За неисполнение или ненадлежащее исполнение обязательств по настоящему Договору Стороны несут ответственность, предусмотренную законодательством Российской Федерации.

7. ОБСТОЯТЕЛЬСТВА НЕПРЕОДОЛИМОЙ СИЛЫ

7.1. Стороны освобождаются от ответственности за неисполнение или ненадлежащее исполнение обязательств по настоящему Договору, если это неисполнение явилось следствием обстоятельств непреодолимой силы, возникших после заключения настоящего Договора, которые Сторона не могла ни предвидеть, ни предотвратить разумными мерами.

К вышеуказанным обстоятельствам относятся: стихийное бедствие, война или военные действия, пожары, забастовка в отрасли или регионе, принятие органом государственной власти правовых актов, повлекших невозможность исполнения настоящего Договора, а также иные обстоятельства непреодолимой силы в соответствии с законодательством Российской Федерации.

7.2. Сторона, подвергшаяся действию обстоятельств непреодолимой силы и оказавшаяся вследствие этого не в состоянии исполнить обязательства по настоящему Договору, должна немедленно, но не позднее 5 (пяти) календарных дней с момента их наступления, в свободной письменной форме известить другую Сторону.

7.3. Если обстоятельства, указанные в пункте 7.1 настоящего Договора, будут длиться более 2 (двух) недель, то каждая из Сторон будет вправе расторгнуть настоящий Договор полностью, и в таком случае ни одна из Сторон не будет иметь права требовать от другой Стороны возмещения возможных убытков.

7.4. Надлежащим доказательством наличия, указанных в пункте 7.1 настоящего Договора обстоятельств и продолжительности их действия будут служить справки, выдаваемые уполномоченными на то органами.

8. СРОК ДЕЙСТВИЯ ДОГОВОРА

8.1. Настоящий Договор вступает в силу с даты подписания его Сторонами и действует до полного исполнения Сторонами своих обязательств.

9. ПОРЯДОК РАСТОРЖЕНИЯ ДОГОВОРА

9.1. Расторжение настоящего Договора допускается по соглашению Сторон или решению суда по основаниям, предусмотренным гражданским законодательством Российской Федерации.

9.2. Расторжение по соглашению Сторон возможно в случае:

9.2.1. Существенного нарушения одной из Сторон обязательств по настоящему Договору.

9.2.2. Наступления условий, при которых для одной из Сторон дальнейшее исполнение обязательств по настоящему Договору невозможно либо возникает нецелесообразность исполнения настоящего Договора.

9.3. В случае расторжения Договора по соглашению Сторон на основании пункта 9.2.1 настоящего Договора виновная Сторона возмещает другой Стороне убытки, причиненные существенным нарушением условий настоящего Договора.

9.4. В случае расторжения Договора по соглашению Сторон на основании пункта 9.2.2 настоящего Договора Исполнитель возвращает Заказчику все денежные средства, перечисленные для исполнения обязательств по настоящему Договору, а Заказчик оплачивает расходы (издержки) Исполнителя за фактически исполненные обязательства по настоящему Договору.

9.5. Требование о расторжении Договора может быть заявлено Стороной в суд только после получения отказа другой Стороны на предложение расторгнуть Договор либо неполучения ответа в течение 10 (десяти) календарных дней с даты получения предложения о расторжении настоящего Договора.

10. РАССМОТРЕНИЕ И РАЗРЕШЕНИЕ СПОРА

10.1. Претензии Сторон, возникающие в связи с исполнением настоящего Договора, включая споры и разногласия по техническим и финансовым вопросам (условиям), рассматриваются Сторонами в соответствии с нормативными правовыми актами Российской Федерации путем переговоров с оформлением протокола разногласий.

10.2. В случае невозможности разрешения споров путем переговоров стороны после реализации предусмотренной законодательством процедуры досудебного урегулирования разногласий передают их на рассмотрение в Арбитражный суд г. Новосибирска..

11. ЗАКЛЮЧИТЕЛЬНЫЕ ПОЛОЖЕНИЯ

11.1. Любые изменения и дополнения к настоящему Договору действительны лишь при условии, что они совершены в письменной форме и

подписаны уполномоченными на то представителями Сторон.

Об изменении адреса и банковских реквизитов Стороны уведомляют друг друга в письменной форме в 3-дневный срок.

11.2. Настоящий Договор составлен в 2 (двух) экземплярах, идентичных по содержанию и имеющих одинаковую юридическую силу, по одному экземпляру для каждой из Сторон.

12. ЮРИДИЧЕСКИЕ АДРЕСА И БАНКОВСКИЕ РЕКВИЗИТЫ

Заказчик:
Инспекция по государственной охране объектов культурного наследия Республики Алтай
ИНН 0400006381
КПП 040001001
ОГРН 1170400005126
БИК 018405033
р/с 03221643840000007700
Отделение- НБ Республики Алтай Банка России//УФК по Республике Алтай г.Горно-Алтайск
Кор.сч. 40102810045370000071
Адрес: 649000, Республика Алтай, г.Горно-Алтайск, ул. Э.Палкина,9
тел. (38822) 2-45-27

_____ С.Н. Очурдяпов

Исполнитель:
ИП Постнов Александр Вадимович
ИНН 540806463250
Почтовый адрес: 633011, Российская Федерация, Новосибирская область, г. Бердск, мкр. Северный, д. 3, кв. 23.
Телефон: 8-913-898-39-43
Банковские реквизиты:
Счет получателя № 40802810601500169040
Корреспондентский счет банка-получателя № 30101810845250000999 в ГУ банка России по ЦФО
БИК банка получателя 044525999
Банк получателя: Филиал Точка Публичного акционерного общества Банка «Финансовая Корпорация Открытие»

_____А.В. Постнов

Министерство образования и науки Российской Федерации
Федеральное государственное бюджетное
образовательное учреждение высшего образования
«ГОРНО-АЛТАЙСКИЙ ГОСУДАРСТВЕННЫЙ УНИВЕРСИТЕТ»
Музейный комплекс

УТВЕРЖДАЮ
Ректор ГАГУ
_____ В.Г. Бабин
« »_____ 2018

Константинов Н.А.

ОТЧЕТ
об археологических разведках в Улаганском и Кош-Агачском районах Республики Алтай в 2017 году

Горно-Алтайск, 2018

АННОТАЦИЯ

Отчет 81 стр., 1 часть, 6 приложений, 75 иллюстраций, 25 источников.

Ключевые слова: Алтай, Улаганский район, Кош-Агачский район, Дялбак, Кызыл-Болчок, петроглифы, гравировки, одиночное погребение, тюркское время, монгольское время.

В июле-августе 2017 года археологическая экспедиция Горно-Алтайского государственного университета осуществила археологические разведки в Улаганском и Кош-Агачском районах Республики Алтай. Работы проводились по Открытому листу №929, выданному Н.А. Константинову 30.06.2017 г. Министерством культуры РФ.

В Улаганском районе обследовано местонахождение петроглифов Дялбак у села Балыктуюль. Петроглифы были зафиксированы А.С. Васютиным в 1981 г. Рисунки нанесены техникой гравировки на двух плитах. Судя по стилистике и содержанию сцен и композиций, большинство изображений относится к эпохе раннего средневековья.

В Кош-Агачском районе произведена зачистка разрушенного местными жителями в 2016 году погребения монгольского времени в местности Кызыл-Болчок у с. Кокоря. В ходе аварийных работ доследовано потревоженное в значительной степени погребение человека в колоде. В погребении найдены деревянное седло, железные детали узды и седла, детали колчана, фрагменты одежды, фрагменты кибити лука и другие изделия. Погребение относится к монгольскому времени и датируется в пределах XIII-XIV вв.

ОГЛАВЛЕНИЕ

Введение……...4
Список участников работ……...6
ГЛАВА 1. ОПИСАНИЕ РАЙОНА ИССЛЕДОВАНИЙ И МЕТОДИКИ РАЗВЕДОЧНЫХ РАБОТ. ИСТОРИЯ ИЗУЧЕНИЯ РАЙОНА……...7
1.1. Описание района исследований……..7
1.2. Методика разведочных работ……9
1.3. История археологического изучения района исследований……..11
ГЛАВА 2. ОПИСАНИЕ ИССЛЕДОВАННЫХ ОБЪЕКТОВ…….……...15
2.1. Петроглифы Дялбак…….……15
2.1 Одиночное погребение Кызыл-Болчок……16
Заключение……20
Обозначения и сокращения……..21
Список источников и литературы……..22
Список иллюстраций……25
ПРИЛОЖЕНИЯ……30
Приложение 1. Краткие сведения об объектах археологического наследия...31
Приложение 2. Иллюстрации……...33
Приложение 3. Условные обозначения……...76
Приложение 4. Полевая опись…….……77
Приложение 5. Справка о принятии материалов на хранение……79
Приложение 6. Открытый лист……81

ВВЕДЕНИЕ

Место проведения работ. В июле-августе 2017 года археологическая экспедиция Горно-Алтайского государственного университета осуществила археологические разведки в Улаганском и Кош-Агачском районах Республики Алтай. Работы проводились по Открытому листу №929, выданному Н.А. Константинову 30.06.2017 г. Министерством культуры РФ. Из-за недостатка финансовых средств, планируемые разведочные работы в Онгудайском районе в отчетный сезон произвести не удалось.

Объекты и задачи исследований. Целью работ в Улаганском районе было изучение памятников наскального искусства у с. Балыктуюль, в ходе которых обследовано местонахождения Дялбак. Был снят план памятника и произведена фотофиксация плоскостей с гравировками. В Кош-Агачском районе произведена зачистка разрушенного местными жителями грунтового погребения монгольского времени.

Связь выполненных работ с предшествующими исследованиями. Памятник Дялбак зафиксирован в 1981 году А.С. Васютиным, также по имеющимся сведениям осматривался В.Н. Елиным. Зачистка аварийного погребения Кызыл-Болчок стала продолжением направления наших работ по изучению разрушающихся памятников Кош-Агачского района, которые мы проводим с 2015 г. при сотрудничестве с Дирекцией территории традиционного природопользования и туризма района и по их просьбе.

Источники финансирования. Финансирование разведочных работ осуществлялось при поддержке гранта президента РФ для молодых ученых МК-1837.2017.6 «Изучение археологических комплексов Юго-Восточного Алтая в контексте реконструкции процессов освоения человеком высокогорных ландшафтов в раннем железном веке и средневековье».

Сроки археологических полевых работ. Работы проводились в июле и августе 2017 года.

Общий состав экспедиции. В работах принимали участие сотрудники и

студенты ГАГУ: старший научный сотрудник Музейного комплекса Н.А. Константинов и студенты историко-филологического факультета. Консервация и реставрация находок осуществлялось реставратором Государственного Эрмитажа Н.А. Васильевой. Общее руководство полевыми работами осуществлял держатель открытого листа Н.А. Константинов. Описание исследованных объектов осуществлялось автором отчета и студентом ГАГУ А.У. Урбушевевым, фотографии объектов и общего вида объекта археологического наследия выполнены Н.А. Константиновым. Планы объектов археологического наследия выполнены Н.А. Константиновым и А.У. Урбушевым.

Краткие результаты. В ходе работ был обследованы петроглифы Дялбак проведена фотофиксация плоскостей с гравировками, снят план памятника; произведена зачистка разрушенного погребения Кызыл-Болчок.

Место хранения находок. Полевой дневник, CD-диски с полевыми фотографиями, археологические материалы и антропологическая коллекция переданы на временное хранение в Музей археологии и этнографии ГАГУ. После изучения археологической коллекции из памятника Кызыл-Болчок, находки будут переданы на постоянное хранение в Национальный музей Республики Алтай им. А.В. Анохина.

СПИСОК УЧАСТНИКОВ РАБОТ

Константинов Никита Александрович – кандидат исторических наук, заведующий Музейным комплексом Горно-Алтайского государственного университета, держатель открытого листа, руководитель полевых работ.

Урбушев Айдын Урматович – студент историко-филологического факультета Горно-Алтайского государственного университета, выполнял описание археологических объектов, осуществлял прорисовку петроглифов.

Васильева Наталия Анатольевна – художник-реставратор II категории Лаборатории научной реставрации предметов из органических материалов Государственного Эрмитажа, выполняла очистку и консервацию предметов, изготовленных из органических материалов.

ГЛАВА 1. ОПИСАНИЕ РАЙОНА ИССЛЕДОВАНИЙ И МЕТОДИКИ ПОЛЕВЫХ РАБОТ. ИСТОРИЯ ИЗУЧЕНИЯ РАЙОНА

1.1. Описание района исследований.

Улаганский район. Географически Улаганский район Республики Алтай, в котором проводились исследования, относится к Восточно-Алтайской провинции (Маринин А.М., Самойлова С.Г., 1989, с. 95). Междуречье рек Башкаус и Чулышман, где находится Пазырыкский могильник, относится к Улаганскому плоскогорью. Значительным отличием района от других физико-географических провинций Алтая является наличие широких водораздельных пространств в сочетании с глубоко врезанными долинами (Маринин А.М., Самойлова С.Г., 1989, с. 95). Долина реки Большой Улаган изобилует малыми и средними озерами (Коккѐль, Чичкекѐль, Тодинкѐль, Курттукѐль, Дианголь и др.). Этот район характерен довольно большой залесненностью, леса главным образом лиственничные. Ландшафты долин имеют вид сухих степей. Долина реки Большой Улаган, берущая начало на водоразделе рек Чулышман и Башкаус, хорошо демонстрирует эту особенность района. Оба борта долины имеют довольно густые насаждения лиственницы, однако низкие береговые террасы имеют типичную сухую степную растительность. Такой же тип растительности наблюдается на террасовидных уступах левобережных склонов р. Большой Улаган. Также по низинам на дне долины часто встречаются заболоченные участки.

Высота долин над уровнем моря составляет около 1500 м, абсолютные высоты доходят до 2500 м. Климат района довольно суровый, средняя температура января составляет –22 –23°С, июля +13 +14°С. Абсолютный минимум температуры зафиксирован на уровне –58°С, максимум +38°С. Наблюдаются значительные перепады суточных температур. Осадков относительно немного, количество годовых осадков составляет от 330 до 500 мм. На Улаганском плоскогорье в лесной зоне распространены бурые оподзоленные почвы. Для долин рек характерны горно-каштановые

маломощные почвы, а также в условиях избыточного поверхностного или группового увлажнения низин встречаются пойменные лугово-болотные, болотные и торфяные гидроморфные почвы.

Кош-Агачский район. Географически Кош-Агачский район Республики Алтай, в котором проводились исследования, относится к Юго-Восточной Алтайской провинции (Маринин А.М., Самойлова С.Г., 1989, с. 96). В системе географических провинций гор Алтая провинция отличается значительным своеобразием и по своим чертам близка к территории Северо-Западной Монголии. Особенности этой провинции обусловлены высокогорьем, суровым резко континентальным климатом и влиянием близких областей Центральной Азии.

Практически вся Чуйская и Курайская межгорные котловины заняты полупустынными ландшафтами (Маринин А.М., Самойлова С.Г., 1989, с. 68). Эти ландшафты сформировались в условиях высокогорья и резко континентального климата, наложивших отпечаток на растительность и состояние почв в этой части Алтайских гор. Для района характерны резкие колебания температур сезонов года и суточных температур, короткое лето, малое количество осадков, малоснежные зимы и наличие участков вечной мерзлоты. Такой климат относится к суровому резко континентальному монгольскому типу климата (Маринин А.М., Самойлова Г.С., 1989, с. 96). Растительность Чуйской и частично Курайской котловины скудна, однообразна и во многом схожа с сухими каменистыми полупустынями соседней Монголии. Географы описывают ландшафт района исследований как «полого-увалистое днище межгорной котловины, сложенное суглинисто-щебнистыми и супесчано-суглинистыми разного происхождения отложениями с ковыльно-прутняково-полынными пустынными степями на светло-каштановых и бурых пустынно-степных почвах» (Маринин А.М., Самойлова Г.С., 1989, с. 88).

1.2. Методика разведочных работ.

Работы проводились в соответствии с требованиями Положения о порядке проведения полевых археологических работ и составления научной отчетной документации, утвержденного постановлением Бюро Отделения историко-филологических наук Российской академии наук №85 от 27 ноября 2013 года.

Работы включали в себя несколько этапов. Перед началом полевых работ изучались литературные и архивные сведения и музейные материалы, касающиеся объектов археологического наследия района исследований и территорий, на которых проводились исследования. Изучались архивные данные и опубликованные работы Н.М. Ядринцева, С.И. Руденко, М.П. Грязнова, С.С. Сорокина, В.Ф. Чумакаева, Н.М. Зинякова, М.Т. Абдулганеева, А.С. Васютина, Л.С. Марсадолва, Ю.Т. Мамадакова, В.Д. Кубарева, Д.Г. Савинова, Г.В. Кубарева, и других исследователей.

Полевое обследование включало в себя: выезд на место проведения археологических работ; осмотр предполагаемого места расположения памятника; составление описания объекта археологического наследия; получение координат выявленных объектов; съемка топографического плана объекта археологического наследия; фотофиксация объектов памятника, зачистка аварийного погребения.

При обследовании объекта археологического наследия выполнялось научное описание памятника, в котором были отражены: географическое положение, привязка к ближайшим селам и рекам, характеристика рельефа и топографические особенности. Также отмечались сведения об упоминании памятника в литературе и состояние сохранности объектов. Описание объекта археологического наследия включало его географические координаты и высоту над уровнем моря по балтийской системе высот. Географические координаты и данные о высоте над уровнем моря были получены при помощи обычного GPS-приемника GARMIN eTrex Summit.

После составления описания производилась съемка плана объекта археологического наследия, который охватывал территорию, необходимую для понимания геоморфологической ситуации. Съемка плана объекта археологического наследия производилась тахеометром Pentax V227N.

Фотофиксация объекта археологического наследия проводилась таким образом, чтобы как можно более точно и полно передать все особенности его расположения и рельефа местности. При фотографировании отдельных объектов использовалась масштабная рейка, и указывалось направление на север. Фотографирование плоскостей с гравировками осуществлялось с масштабной линейкой, при низком положении солнца, чтобы плохо различимые гравировки, выполненные тонкими прочерченными линиями, стали более отчетливее. Фотофиксация производилась фотоаппаратом Nikon D3200, фотографии общего вида памятника выполнялись также квадрокоптером DJI Phantom Advanced. Очистка плоскостей с гравировками от лишайников в отчетный сезон не производилась. Такие работы предполагаются в последующие годы, поскольку часть гравировок практически полностью перекрыта лишайниками.

Подготовка карт производилась в программе Global Mapper. Данные тахеометрической съемки обрабатывались в программе AutoCAD. Дополнительная обработка фотографий, карт и чертежей осуществлялась в программе Adobe Photoshop. Обработка фотографий отдельных участков плоскостей с рисунками производилась в программе Agisoft Photoscan. Прорисовка плоскостей с гравировками также осуществляется в программе Adobe Photoshop.

Методика зачистки разрушенного погребения.

После фотофиксации памятника, следов грабительских раскопок и съемки плана памятника произведена выборка заполнения одной грабительской ямы, что позволило понять конфигурацию погребения. После этого к зачищенной яме была сделана прирезка в северном направлении. После разметки площади зачистки производилась нивелировка современной

поверхности. При нивелировке в качестве условного нуля обозначена наивысшая точка в пределах зачищаемой площади. На каждом этапе зачистки производилась нивелировка конструкций объекта.

Погребение было разрушено двумя грабительскими ямами, между которыми сохранилась узкая полоска нетронутого грунта. Профиль погребения фиксировался по вертикально зачищенной до нетронутого грунта северной стороне южной грабительской ямы. После этого производилась полная зачистка грабительских ям и нетронутых участков могильной ямы. После зачистки и фиксации погребения производилось изъятие всего антропологического и археологического материала, и производился отбор образцов древесины для дальнейшего лабораторного изучения.

Процесс зачистки и описание выявленных конструкций и погребений фиксировались в полевом дневнике. Общий план и профиль зачистки выполнены в масштабе 1:20. План погребения разрез могильной ямы вычерчивался в масштабе 1:10. Производилась тщательная фотофиксация всех этапов работ и характерных элементов конструкций и погребений. При фотографировании общего вида зачистки, отдельных объектов, деталей конструкций использовалась масштабная рейка и стрелка, указывающая на север. После завершения работ была произведена рекультивация вскрытой площади.

1.3. История археологического изучения района исследований.

Изучение памятников у с. Балыктуюль Улаганского района. Памятники Восточного Алтая начали изучаться исследователями с последней четверти XIX века. Научные исследования памятников в этом районе Алтая начались в 1978 и 1880 гг. с поездок Н.М. Ядринцева.

Первые научные раскопки у села Балыктуюль рядом с учитьмем реки Балыкутюль провел в 1890 году Н.С. Гуляев. Барнаульский краевед раскопал курган со рвом и с «аллеей из 12 камней» недалеко от устья р. Балыктуюль. Костяк погребенного человека лежал головой на север. Из находок в

погребении отмечались железные удила и нож (Отчет ИАК за 1889 год, 1901). Вероятнее всего, его раскопки были произведены на Усть-Балыктуюльском могильнике. Новый этап в изучении памятников Восточного Алтая наступил в 1924 году, когда у с. Балыктуюль начала работы Алтайская экспедиция этнографического отдела Русского музея (г. Ленинград). Именно в этот год был открыт Пазырыкский могильник, а также произведены раскопки на нескольких памятниках в урочищах Арагол, Мешейлык и на р. Балыктуюль рядом с селом Балыктуюль (Руденко С.И., 1926; Гаврилова А.А., 1965, с. 6; Абдулганеев М.Т., 2006, с. 12). В 1929 году Алтайской экспедицией продолжены раскопки на могильниках в Араголе и на р. Балыктуюль. Главным итогом работ этого года стало исследование Первого пазырыкского кургана, проведенное М.П. Грязновым (Грязнов М.П., 1950; Руденко С.И., 1953, с. 41). Наиболее масштабные работы на Пазырыкском могильнике были проведены С.И. Руденко в 1947-1949 гг. (Руденко С.И., 1953, с. 41). На памятнике раскопаны остальные четыре больших кургана, а также ряда менее крупных объектов.

В 1967 году на Пазырыкском и Усть-Балыктуюльском могильнике С.С. Сорокин произвел раскопки несколько объектов гунно-сарматского времени и эпохи средневековья (Сорокин С.С., 1977). Вместе с балыктуюльским краеведом В.Ф. Чумакаевым исследователь также опубликовал несколько петроглифических местонахождений, зафиксированных у с. Балыктуюль (Сорокин С.С., Чумакаев В.Ф., 1971).

С конца 1970-х года памятники у с. Балыктуюль практически ежегодно становились объектами разведочных и раскопочных работ различных экспедиций. В 1977 году на юго-восточной окраине села Н.М. Зиняков раскопал четыре сыродутные печи, которые, по мнению автора раскопок, являлись одними из самых ранних железоплавильных печей Алтая (Зиняков Н.М., 1978, с. 231). В 1978 году С.С. Зяблицкий обнаружил разрушающееся поселение на правом берегу реки Балыктуюль, а в следующем году началось его исследование археологической экспедицией АлтГУ (Абдулганеев М.Т.,

Кирюшин Ю.Ф., Кадиков Б.Х., 1982). В рамках работ экспедиции М.Т. Абдулганеев также в эти годы произвел разведки в окрестностях села Балыктуюль и зафиксировал несколько памятников. В 1980 году Л.С. Марсадолов произвел разведочные работы на Пазырыкском могильнике и зафиксировал ряд могильников и местонахождений петроглифов в окрестностях сел Улаган и Балыктуюль (Марсадолов Л.С., 1981; 2003). В 1981 году у с. Балыктуюль А.С. Васютиным обследованы могильники и зафиксировано местонахождение петроглифов в местности Дялбах (Дялбак) (Васютин А.С., 1983). В 1985 году Ю.Т. Мамадаковым на могильнике Усть-Балыктуюль-3, (западная часть Усть-Балыктуюльского могильника по С.С. Сорокину) раскопаны четыре кургана гунно-сарматского времени (Мамадаков Ю.Т., 1987).

В 1985, 1987 и 1988 годах на Пазырыкском могильнике произвел работы А.М. Илюшин. Был снят план памятника и произведены раскопки более полутора десятков объектов. Кроме того, в эти же годы в урочище Сары-Кобы, находящемся выше Пазырыка по течению р. Б. Улаган, кемеровский археолог зафиксировал еще три могильника и провел раскопки нескольких объектов на этих памятниках (Илюшин А.М., 1987; Илюшин А.М., Сулейменов М.Г., 1997).

Изучение памятников у с. Кокоря Кош-Агачский район. Несмотря на довольно длительную историю изучения памятников Чуйской котловины, сведения о памятниках, расположенных в окрестностях с. Кокоря немногочисленны. Стоит отметить работы С.И. Руденко, который в 1924 году произвел раскопки древнетюркских оградках на р. Байлюгем в Сайлюгемской степи (Руденко С.И., 2004, с. 116). В 1970-х гг. в Узунтальской степи производил раскопки и разведки Д.Г. Савинов, который произвел исследования ряда памятников скифского и древнетюркского времени.

В 1982 г. к северо-западу от села Кокоря произведены раскопки А.С. Суразаковым могильника Кош-Тал-I, относящегося к скифскому времени. Всего было исследовано девять курганов (Суразаков А.С., 1993).

Многолетние исследования археологической экспедиции под руководством В.Д. Кубарева в Кош-Агачском районе не обошли стороной и окрестности с. Кокоря. В ходе целенаправленной работы были зафиксированы и исследованы целый ряд поминальных памятников в долине р. Бугузун и в других урочищах (Кубарев В.Д., 1984).

В последние годы также производились значимые работы. Одними из таких стало изучение в 2009 г. новосибирскими археологами комплекса предтюркского или раннетюркского времени в местности Аржан-Бугузун (Кубарев Г.В., Слюсаренко И.Ю., Кубарев В.Д., 2009).

В 2017 г. Л.Н. Тыбыковой и И.А. Невской производился поиск тюркских рунических надписей у с. Кокроя при участии местного жителя В. Ачапова (Тыбыкова Л.Н., Невская И.А., 2018).

ГЛАВА 2. ОПИСАНИЕ ИССЛЕДОВАННЫХ ОБЪЕКТОВ

2.1. Петроглифы Дялбак.

Петроглифы Дялбак находятся на северо-восточной окраине с. Балыктуюль Улаганского района Республики Алтай в местности Дялбак (*алт.* jалбак – широкий, плоский; плато (Молчанова О.В., 1979, с. 175)) (рис. 1-3; 7). Петроглифы были найдены сотрудником Курайской геологической партии В. Бутвиловским в 1979 г. Местонахождение петроглифов было показано археологу А.С. Васютину шофером В.А. Рыжковым в 1981 г. Информация о памятнике содержится в его отчете о полевых исследованиях, хранящемся в архиве ИА РАН (Р-1, №8571). В научной литературе имеются лишь краткие упоминания о памятнике (Васютин А.С., 1983; Кубарев В.Д., Маточкин Е.П., 1992, с. 58). В 2017 году была проведена фотофиксация плоскостей с гравировками, получены GPS-координаты плит с рисунками, снят план памятника. Наскальные изображения Дялбака располагаются на южном склоне одноименной горы (рис. 4-7). Рисунки зафиксированы на двух горизонтальных плитах девонского песчаника, выступающих над уровнем современной поверхности. Плоскости поросли лишайниками, на них имеются трещины.

Плита 1 расположена в западной части памятника в юго-западной части скопления скальных выходов на небольшой возвышенности на склоне горы (рис. 7-9). Географические координаты по GPS-приемнику N50° 46.131' E88° 03.127'. Высота над уровнем моря (по балтийской системе высот) 1488 м. Размеры плиты составляют 2,4х1,7 м. Рисунки нанесены техникой гравировки на ровных участках плиты. Большая композиция гравировок фиксируется в юго-восточной половине плиты. Здесь прослеживается сцена боя конного копейщика с пешим воином, фигуры пеших воинов, а также многочисленные фигуры животных (рис. 12-14). В южной части плиты прослеживаются изображения лучников (рис. 15; 16). На западной плоскости прослеживается сцена охоты пешего лучника на горного козла, фигуры

животных и изображение юрты(?) (рис. 10; 11). Значительная часть гравировок покрыта лишайниками, некоторые фигуры повреждены трещинами и сколами.

Плита 2 расположена в восточной части памятника на склоне горы (рис. 7; 18). В этой части склона нет большого скопления скальных выходов, наблюдаются лишь отдельные горизонтальные скальные плоскости. Географические координаты плиты по GPS-приемнику N50° 46.152' E88° 03.254'. Высота над уровнем моря (по балтийской системе высот) 1491 м. Размеры плиты составляют 4,3х1,6 м, вытянута по линии запад–восток (рис. 18; 19). Рисунки нанесены техникой гравировки на ровных участках плиты. В северной части плиты прослеживаются изображения самки и самца оленей, направленных головами друг к другу (рис. 22; 23). В западной части плиты прослеживается изображение колесницы (рис. 20; 21). Также видны следы плохо прослеживающихся гравировок, часть рисунков перекрыты лишайником.

Гравировки, судя по стилистике и имеющимся аналогиям, петроглифы относятся к эпохе раннего средневековья. Изображение колесницы может относиться к эпохе поздней бронзы. Для более тщательной фиксации фигур на обеих плитах необходимо осуществить очистку плоскостей от лишайника и произвести фотографирование при разном направлении солнечного света, а также с использованием искусственного освещения.

2.2. Одиночное погребение Кызыл-Болчок.

В Кош-Агачском районе аварийные работы проводились на разрушенном погребении в местности Кызыл-Болчок в 5,4 км к ССЗ от с. Кокоря (рис. 1; 24; 25). Здесь производилась зачистка разрушенного в 2016 году погребения монгольского времени. Как удалось выяснить, погребение ограблено двумя местными жителями. Вещи из погребения находчики передали в кокоринский Историко-этнографический музей теленгитов Чуи. После появления информации о находке в средствах массовой информации,

случаем заинтересовались органы госбезопасности (http://www.gorno-altaisk.info/news/73356), которые провели проверку, в результате которой один из находчиков был привлечен к административной ответственности.

Нужно заметить, что в СМИ была растиражирована неточная информация об условиях нахождения предметов, якобы погребение было скальным. Как нам удалось выяснить, находки происходят из урочища Кызыл-Болчок. Погребение было обнаружено с использованием металлоискателя и было грунтовым. Со слов одного находчика сначала при копке ям они обнаружили колоду и предметы, расположенные рядом с ней, а когда обнаружили человеческие кости, то поняли что это могила и закопали яму обратно. По заверениям находчиков, все изъятые из могилы вещи были переданы в кокоринский музей, а другая часть вещей и останки человека остались в погребении нетронутыми. В музей были переданы берестяной колчан с костяными орнаментированными накладками, фрагменты древков стрел, шесть железных наконечников стрел, два железных стремени, железные удила и пряжка, два берестяных полотна – обкладки полок седла (рис. 26-36).

Летом 2017 года удалось совершить выезд на место разрушенного погребения, изучить вещи, переданные в музей и произвести зачистку погребения. Памятник Кызыл-Болчок расположен в северной части Чуйской котловины, в 5,4 км к ССЗ от села Кокоря и в 16,5 км к востоку от села Теленгит-Сортогой Кош-Агачского района (рис. 24; 25; 38). Географические координаты по GPS-приемнику N49° 58.117' E88° 58.291'. Высота над уровнем моря по GPS-приемнику 2007 м (по балтийской системе высот). Погребение находилось на склоне отрога Курайского хребта в 300 м к северо-востоку от животноводческой зимней стоянки и к северо-западу от русла ручья сезонного тока (рис. 37).

На месте погребения видны следы перекопов грабителей (рис. 39-40). Погребение было ограблено двумя округлыми ямами в южной и северной части (рис. 41; 42; 45). Каких-либо надмогильных сооружений не

прослеживается, вероятно, погребение было грунтовым. Для выявления точного места и конфигурации погребения сначала была произведена выборка заполнения южной ямы, которая позволила выявить южную часть погребения (рис. 42). После этого была сделана прирезка в северную сторону (рис. 43; 45). Общие размеры площади зачистки составили 1,5х3,8 м. Погребение было совершено в подовальной яме, вытянутой по линии ССЗ–ЮЮВ. Яма имеет размеры 2,4х0,9 м, глубина 1,1 м (рис. 46-49). В восточной стене ямы на глубине 40 см находился фрагмент дерева, возможно часть перекрытия могилы. На дне ямы находилась колода, выдолбленная из цельного ствола дерева, расширяющаяся в северную сторону (рис. 46; 49). Северный и южный торцы колоды разрушены грабителями. Размеры колоды 2,3х0,61 м, высота 0,4 м. Почти все кости человека перемещены находчиками в центральную часть колоды под нетронутую перемычку грунта между грабительских ям. Лишь в юго-западном углу колоды находились кости левой ноги человека, сохранившиеся *in situ*. Положение костей ноги указывает на ориентировку погребенного головой на ССВ. В ходе доследования объекта черепной коробки погребенного в могиле обнаружено не было, хотя нижняя челюсть находилась вместе с другими костями в центральной части колоды. В этой части найдена железная скоба (рис. 51 – *1*; 52), фрагмент железного изделия (рис. 51 – *2*; 52); золотая сережка с круглой бусиной (рис. 73 – *2*; 74 – *а*) и фрагменты ткани. Фрагменты ткани также находились в юго-восточной части погребения (рис. 69-72). В этом месте также найдены три треугольные костяные «пуговки» (рис. 73 – *3-5*; 74 – *в*).

На сохранившейся западной стенке колоды находилось деревянное седло (рис. 53-57). Края лук седла были украшены узким бронзовым ободком, на передней луке имелись две бронзовые бляшки с колечками и бронзовая пластина (рис. 55; 56; 59). Правая полка, которая находилась выше, практически не сохранилась. Под полками находились берестяные полотна – обкладки полок (рис. 58). У седла зафиксированы три железные пряжки (рис. 60; 62), кольцо с вертлюгом, железные торочные кольца (рис.

64; 65), железная скоба (рис. 51 – *4*; 52), фрагмент кожаного ремня с бронзовой обоймой (рис. 73 – *1*; 74 – *б*). У задней луки находились фрагменты двух железных стремян, железные удила и наносный султанчик (рис. 60; 61; 63).

За северо-восточной стороной колоды находились фрагменты лука – фрагменты деревянной кибити, куски берестяной обмотки и костяная накладка на лук (рис. 66; 67). На северном торце колоды находился фрагмент железного изделия, вероятно, скобы (?) (рис. 51 – *3*; 52). За восточной стенкой колоды найдены узкие костяные пластинки, украшавшие боковую сторону колчана, а также фрагмент широкой пластинки (рис. 32 – *1-6*; 68), с орнаментом, аналогичным орнаменту на пластинах, переданных в кокоринский музей вместе с берестяным туловом колчана.

Перекоп дна и стен ямы других находок не выявил. После завершения работ яма была рекультивирована. Деревянные и берестяные находки были очищены реставратором Н.А. Васильевой, проведена их консервация и частичная реставрация. Погребение датируется XIII-XIV вв. н.э. и относится к монгольскому времени.

ЗАКЛЮЧЕНИЕ

В июле и августе 2017 года археологическая экспедиция Горно-Алтайского государственного университета осуществила археологические разведки в Улаганском и Кош-Агачском районах Республики Алтай. Работы проводились по Открытому листу №929, выданному Н.А. Константинову 30.06.2017 г. Министерством культуры РФ.

В Улаганском районе обследовано местонахождение петроглифов Дялбак у села Балыктуюль. Петроглифы были зафиксированы А.С. Васютиным в 1981 г. Рисунки нанесены техникой гравировки на двух плитах. Судя по стилистике и содержанию сцен и композиций, большинство изображений относится к эпохе раннего средневековья. Изображение колесницы, возможно, относится к эпохе поздней бронзы. Сохранность рисунков удовлетворительная. Основной угрозой на сегодняшний день являются только естественные процессы растрескивания плит. Также беспокоит нахождение памятника вблизи села, что может привести к повреждению плит местными жителями.

В Кош-Агачском районе произведена зачистка разрушенного в 2016 г. местными жителями погребения монгольского времени в местности Кызыл-Болчок у с. Кокоря. В ходе аварийных работ доследовано в значительной степени потревоженное погребение человека в колоде. В погребении найдены деревянное седло, железные детали узды и седла, детали колчана, фрагменты одежды, фрагменты кибити лука и другие изделия. Погребение относится к монгольскому времени и датируется в пределах XIII-XIV вв. после завершения изучения находок, они будут переданы в Национальный музей республики Алтай им. А.В. Анохина на постоянное хранение и будут объединены в одну коллекцию с находками из грабительских раскопок.

ОБОЗНАЧЕНИЯ И СОКРАЩЕНИЯ

АКИН – Агентство по историко-культурному наследию Министерства культуры Республики Алтай.

АлтГУ – Алтайский государственный университет.

ГАГУ – Горно-Алтайский государственный университет.

ИА РАН – Институт археологии Российской академии наук.

ИАЭТ СО РАН – Институт археологии и этнографии Сибирского отделения Российской академии наук.

ИИМК РАН – Институт истории материальной культуры Российской академии наук.

КемГУ – Кемеровский государственный университет.

НГУ – Новосибирский государственный университет.

СПИСОК ИСТОЧНИКОВ И ЛИТЕРАТУРЫ

Абдулганеев М.Т. Афанасьевские некрополи Средней Катуни и Большого Улагана: локальные особенности погребальной обрядности // Погребальные и поселенческие комплексы эпохи бронзы Горного Алтая. Барнаул, 2006. С. 4–19.

Абдулганеев М.Т., Кирюшин Ю.Ф., Кадиков Б.Х. Материалы эпохи бронзы из Горного Алтая // Археология и этнография Алтая. Барнаул: АлтГУ, 1982. С. 52–57.

Васютин А.С. Исследования древнетюркских оградок в Горном Алтае // Археологические открытия 1981 года. М.: Наука, 1983. С. 192.

Васютин А.С. Отчет о раскопках и разведке древнетюркских оградок в Горном Алтае в 1981 году. НА ИА РАН, Р-1, №8571.

Гаврилова А.А. Могильник Кудыргэ как источник по истории алтайских племѐн. М.–Л., 1965.

Грязнов М.П. Первый Пазырыкский курган. Л., 1950.

Зиняков Н.М. Исследование памятников чѐрной металлургии в Горном Алтае // Археологические открытия 1977 года. М., 1978. С. 231–232.

Илюшин А.М. Исследования на Пазырыке // Археологические открытия 1985 года. М., 1987. С. 241–242.

Илюшин А.М., Сулейменов М.Г. Раскопки археологических памятников в долине реки Улаган в 1987-1988 гг. // Древности Алтая. Известия лаборатории археологии. Горно-Алтайск, 1997. №2. С. 93–103.

Кубарев В.Д. Древнетюркские изваяния Алтая. Новосибирск: Наука, 1984. 230 с.

Кубарев Г.В., Слюсаренко И.Ю., Кубарев В.Д. Исследование поминального комплекса V – начала VI века Аржан-Бугузун на Алтае // Проблемы археологии, этнографии, антропологии Сибири и сопредельных

территорий: Материалы итоговой сессии ИАЭТ СО РАН, 2009 г. Новосибирск: ИАЭТ СО РАН, 2009. Т. XV. С. 312-316.

Мамадаков Ю.Т. Исследования в Горном Алтае // Археологические открытия 1985 года. М., 1987. С. 259.

Мамадаков Ю.Т. Отчет о полевых работах в горном Алтае в 1985 г. НА ИА РАН, Р-1, №10704.

Марсадолов Л.С. Исследования в Онгудайском и Улаганском районах Горного Алтая // Археологические открытия 1980 года. М., 1981. С. 195–196.

Марсадолов Л.С. Наскальные изображения периода поздней бронзы из Улаганского района (Алтай) // Сохранение и изучение культурного наследия Алтайского края. Барнаул, 2003. С. 99–102.

Отчет императорской археологической комиссии за 1889 год. СПб, 1901.

Руденко С.И. Погребение человека каменного века в восточном Алтае // Природа. 1926. №5-6. Стб. 108–109.

Руденко С.И. Культура населения Горного Алтая в скифское время. М.–Л., 1953.

Руденко С.И. Краткий отчет о раскопках С.И. Руденко, произведенных им по поручению Русского Музея летом 1924 года в Восточном Алтае // Жизненный путь, творчество, научное наследие Сергея Ивановича Руденко и деятельность его коллег. Барнаул: АлтГУ. С. 115-117.

Суразаков А.С. Кош-Тал // Материалы по истории и этнографии Горного Алтая. Горно-Алтайск, 1993. С. 25–45

Сорокин С.С. Отчет Южно-Алтайской археологической экспедиции о работах, проведенных летом 1967. г. НА ИА РАН, Р-1, №3536.

Сорокин С.С. Погребения эпохи великого переселения народов в районе Пазырыка // Археологический сборник Государственного Эрмитажа. Л., 1977. Вып. 18. С. 57-67.

Сорокин С.С., Чумакаев В.Ф. Наскальные изображения в районе Пазырыка // Ученые записки ГАНИИИЯЛ. Горно-Алтайск, 1971. Вып. X. С. 140–146.

Тыбыкова Л.Н., Невская И.А. О новых методиках и открытиях в изучении рунических надписей Горного Алтая: результаты полевых исследований 2017 года // Полевые исследования на Алтае, в Прииртышье и Верхнем Приобье (археология, этнография, устная история). 2017 год. Вып. 13. Горно-Алтайск: ГАГУ, 2018. С. 89-92.

Ядринцев Н.М. Описание сибирских курганов и древностей // Труды Московского археологического обещства. М., 1883. Т. 9. Вып. 2, 3.

СПИСОК ИЛЛЮСТРАЦИЙ

Рис. 1. Местонахождение обследованных памятников на карте Республики Алтай. 1 – петроглифы Дялбак, 2 – одиночное погребение Кызыл-Болчок.

Рис. 2. Известные памятники в окрестностях села Балыктуюль. Могильники: 1 – Пазырык; 2 – Усть-Балыктуюль, 3 – Сары-Кобы-I-III, 4 – Тужар, 7 – Кыргызак, 8 – Мешейлык, 9 – Пак-Балык; петроглифы: 10 – Дялбак, 11 – Теле-Тыт; 5 – железоплавильные печи Балыктуюль; 6 – поселение Балыктуюль.

Рис. 3. Местонахождение памятника Дялбак.

Рис. 4. Петроглифы Дялбак. Общий вид на памятник с ЮЮЗ. Стрелками отмечено расположение плит с гравировками.

Рис. 5. Петроглифы Дялбак. Общий вид на памятник с ЮЗ.

Рис. 6. Петроглифы Дялбак. Общий вид на памятник с запада. Съемка с дрона.

Рис. 7. План памятника Дялбак.

Рис. 8. Петроглифы Дялбак. Общий вид на плиту 1 с СВ.

Рис. 9. Петроглифы Дялбак. Плита 1. Вид с СЗ.

Рис. 10. Петроглифы Дялбак. Плита 1. Западная плоскость с гравировками.

Рис. 11. Петроглифы Дялбак. Плита 1. Прорисовка гравировок на западной плоскости.

Рис. 12. Петроглифы Дялбак. Плита 1. Юго-западная плоскость с гравировками.

Рис. 13. Петроглифы Дялбак. Плита 1. Фрагмент юго-западной плоскости с гравировками.

Рис. 14. Петроглифы Дялбак. Плита 1. Прорисовка фрагмента юго-западной плоскости с гравировками.

Рис. 15. Петроглифы Дялбак. Плита 1. Южная плоскость с гравировками.

Рис. 16. Петроглифы Дялбак. Плита 1. Прорисовка южной плоскости с гравировками.

Рис. 17. Петроглифы Дялбак. Процесс фотофиксации плоскостей с рисунками на плите 1.

Рис. 18. Петроглифы Дялбак. Плита 2. Вид с СВ.

Рис. 19. Петроглифы Дялбак. Плита 2. Вид с юга.

Рис. 20. Петроглифы Дялбак. Плита 2. Выгравированное изображение колесницы. Западная часть плиты.

Рис. 21. Петроглифы Дялбак. Плита 2. Прорисовка изображения колесницы на западной части плиты.

Рис. 22. Петроглифы Дялбак. Плита 2. Выгравированные изображения самки и самца оленей. Северная часть плиты.

Рис. 23. Петроглифы Дялбак. Плита 2. Прорисовка изображений самки и самца оленей с северной части плиты.

Рис. 24. Местонахождение памятника Кызыл-Болчок.

Рис. 25. Местонахождение памятника Кызыл-Болчок.

Рис. 26. Кызыл-Болчок. Деревянные древки стрел, поступившие в Историко-этнографический музей теленгитов Чуи в с. Кокоря в 2016 г.

Рис. 27. Кызыл-Болчок. Железные наконечники стрел, поступившие в Историко-этнографический музей теленгитов Чуи в с. Кокоря в 2016 г.

Рис. 28. Кызыл-Болчок. Железные наконечники стрел, поступившие в Историко-этнографический музей теленгитов Чуи в с. Кокоря в 2016 г.

Рис. 29. Кызыл-Болчок. Берестяной колчан, поступивший в Историко-этнографический музей теленгитов Чуи в с. Кокоря в 2016 г.

Рис. 30. Кызыл-Болчок. Берестяной колчан, поступивший в Историко-этнографический музей теленгитов Чуи в с. Кокоря в 2016 г.

Рис. 31. Кызыл-Болчок. Вещи, поступившие в Историко-этнографический музей теленгитов Чуи в с. Кокоря в 2016 г. 1 – полоски ткани, 2 – накладки на колчан.

Рис. 32. Кызыл-Болчок. Накладки на колчан. *7-9* – поступили в Историко-этнографический музей теленгитов Чуи в с. Кокоря в 2016 г., *1-3* – найдены при доследовании объекта в 2017 г.

Рис. 33. Кызыл-Болчок. Накладки на колчан. Берестяные обкладки полок седла, поступившие в Историко-этнографический музей теленгитов Чуи в с. Кокоря в 2016 г.

Рис. 34. Кызыл-Болчок. Железные детали узды и седла, поступившие в Историко-этнографический музей теленгитов Чуи в с. Кокоря в 2016 г.

Рис. 35. Кызыл-Болчок. Железные удила, поступившие в Историко-этнографический музей теленгитов Чуи в с. Кокоря в 2016 г.

Рис. 36. Кызыл-Болчок. Железные стремена и пряжка, поступившие в Историко-этнографический музей теленгитов Чуи в с. Кокоря в 2016 г.

Рис. 37. Кызыл-Болчок. Общий вид на памятник с ЮЮЗ.

Рис. 38. Кызыл-Болчок. План памятника.

Рис. 39. Кызыл-Болчок. Следы грабительских раскопок. Вид с СЗ.

Рис. 40. Кызыл-Болчок. Следы грабительских раскопок. Вид с ЮЗ.

Рис. 41. Кызыл-Болчок. Засыпанные грабительские ямы до начала аварийных работ. Вид с ЮЗ.

Рис. 42. Кызыл-Болчок. Южная грабительская яма после выборки заполнения. Вид с запада.

Рис. 43. Кызыл-Болчок. Вид на участок зачистки с ЮЗ.

Рис. 44. Кызыл-Болчок. Профиль объекта. Вид с ЮЮЗ.

Рис. 45. Кызыл-Болчок. План и профиль раскопа.

Рис. 46. Кызыл-Болчок. План ограбленного погребения.

Рис. 47. Кызыл-Болчок. Разрез могильной ямы по А–Б.

Рис. 48. Кызыл-Болчок. Разрез могильной ямы по В–Г.

Рис. 49. Кызыл-Болчок. Ограбленное погребение после зачистки. Вид с СЗ.

Рис. 50. Кызыл-Болчок. Южная часть ограбленного погребения после зачистки. Вид с востока.

Рис. 51. Кызыл-Болчок. Железные изделия.

Рис. 52. Кызыл-Болчок. Железные изделия.

Рис. 53. Кызыл-Болчок. Седло на западной стенке колоды.

Рис. 54. Кызыл-Болчок. Седло после реставрации.

Рис. 55. Кызыл-Болчок. Передняя лука седла.

Рис. 56. Кызыл-Болчок. Задняя лука седла.

Рис. 57. Кызыл-Болчок. Левая полка седла.

Рис. 58. Кызыл-Болчок. Берестяные обкладки полок седла седла.

Рис. 59. Кызыл-Болчок. Бронзовая пластина с передней луки седла.

Рис. 60. Кызыл-Болчок. Железные детали узды и седла.

Рис. 61. Кызыл-Болчок. Железные стремена.

Рис. 62. Кызыл-Болчок. Железные пряжки.

Рис. 63. Кызыл-Болчок. Железный наносный султанчик и железные удила.

Рис. 64. Кызыл-Болчок. Железные торочные кольца, пряжка и кольцо с вертлюгом.

Рис. 65. Кызыл-Болчок. Железные торочные кольца и кольцо с вертлюгом (*7*).

Рис. 66. Кызыл-Болчок. Фрагменты деревянной кибити и костяная накладка на лук.

Рис. 67. Кызыл-Болчок. Берестяная обмотка кибити лука.

Рис. 68. Кызыл-Болчок. Орнаментированные костяные накладки на колчан.

Рис. 69. Кызыл-Болчок. Фрагмент ткани.

Рис. 70. Кызыл-Болчок. Фрагмент ткани.

Рис. 71. Кызыл-Болчок. Фрагмент одежды.

Рис. 72. Кызыл-Болчок. Фрагменты ткани.

Рис. 73. Кызыл-Болчок. Украшения и детали одежды.

Рис. 74. Кызыл-Болчок. Украшения и детали одежды.

Рис. 75. Кызыл-Болчок. Вид на объект после рекультивации с ЮЗ.

ПРИЛОЖЕНИЯ

Приложение 1 (начало)

Краткие сведения об объекте исследования

1. **Название объекта археологического наследия:** Дялбак.
2. **Административная принадлежность:** Улаганский район Республики Алтай
3. **Принадлежность к речному бассейну:** левый берег р. Балыктуюль, приток р. Большой Улаган (бассейн р. Чулышман).
4. **Географические координаты:** N50° 46.131' E88° 03.127'; N50° 46.152' E88° 03.254'
5. **Тип объекта археологического наследия:** наскальные рисунки.
6. **Годы и ФИО исследователей памятника:** зафиксирован в 1981 г. А.С. Илюшиным.
7. **Хронологическая атрибуция:** поздний бронзовый век(?), раннее средневековье.
8. **Вид проведенных работ:** в 2017 году проведены разведочные работы.
9. **Место хранения археологических находок:** полевая документация передана на хранение в Музей археологии и этнографии Федерального государственного бюджетного образовательного учреждения высшего образования «Горно-Алтайский государственный университет».

Приложение 1 (окончание)

Краткие сведения об объекте исследования

1. **Название объекта археологического наследия:** Кызыл-Болчок.
2. **Административная принадлежность:** Кош-Агачский район Республики Алтай
3. **Принадлежность к речному бассейну:** правый берег реки Чуя (бассейн реки Обь).
4. **Географические координаты:** N49° 58.117' E88° 58.291'
5. **Тип объекта археологического наследия:** одиночное погребение.
6. **Годы и ФИО исследователей памятника:**
7. **Хронологическая атрибуция:** XIII-XIV вв. н.э.
8. **Вид проведенных работ:** в 2017 г. произведена зачистка разрушеного погребения.
9. **Место хранения археологических находок:** полевая документация, археологические и антропологические материалы находятся на временном хранении в Музее археологии и этнографии Федерального государственного бюджетного образовательного учреждения высшего образования «Горно-Алтайский государственный университет». После изучения находки будут переданы на постоянное хранение в Национальный музей Республики Алтай им. А.В. Анохина.

Приложение 2

ИЛЛЮСТРАЦИИ

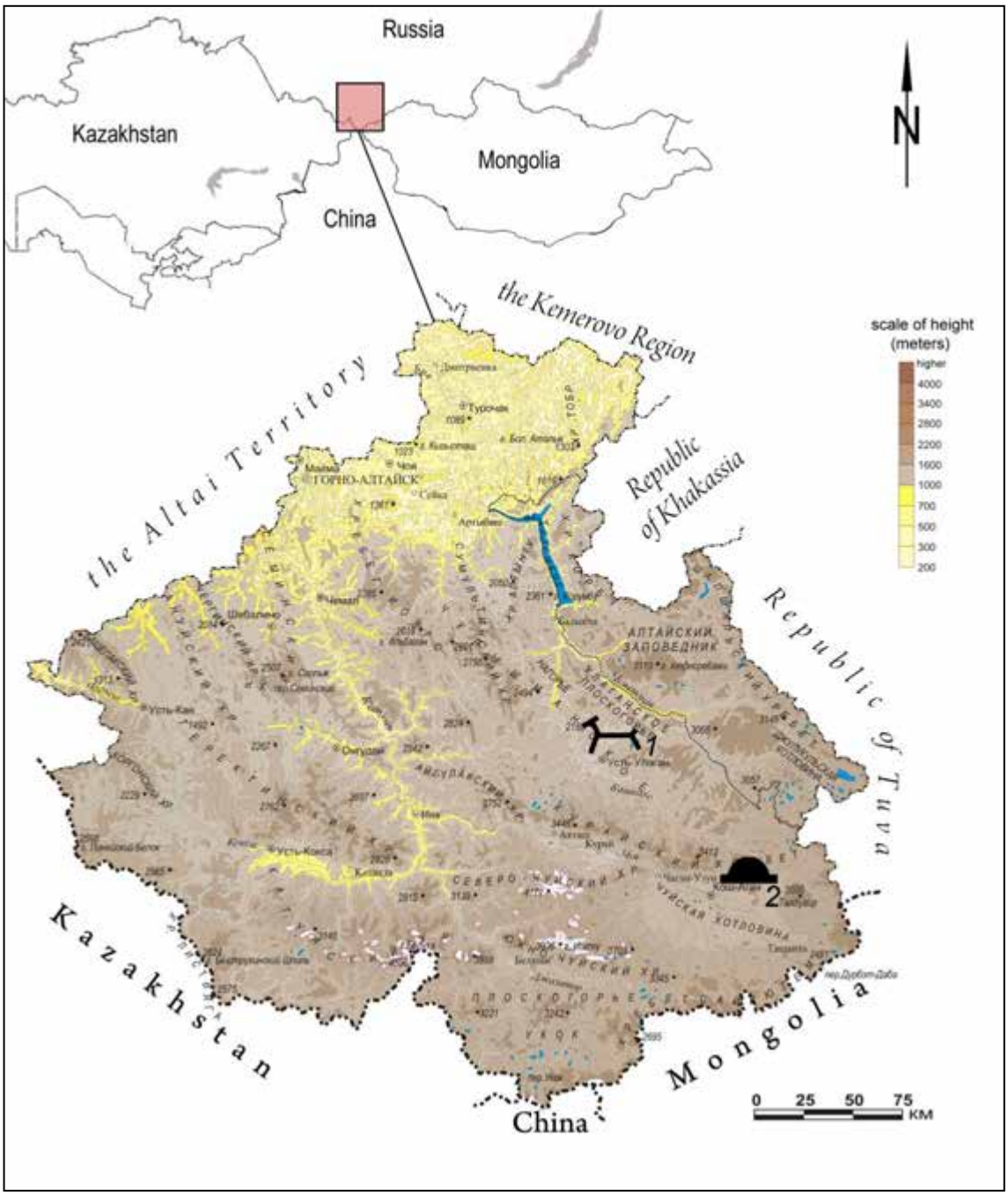

Рис. 1. Местонахождение обследованных памятников на карте Республики Алтай. *1* – петроглифы Дялбак, *2* – одиночное погребение Кызыл-Болчок.

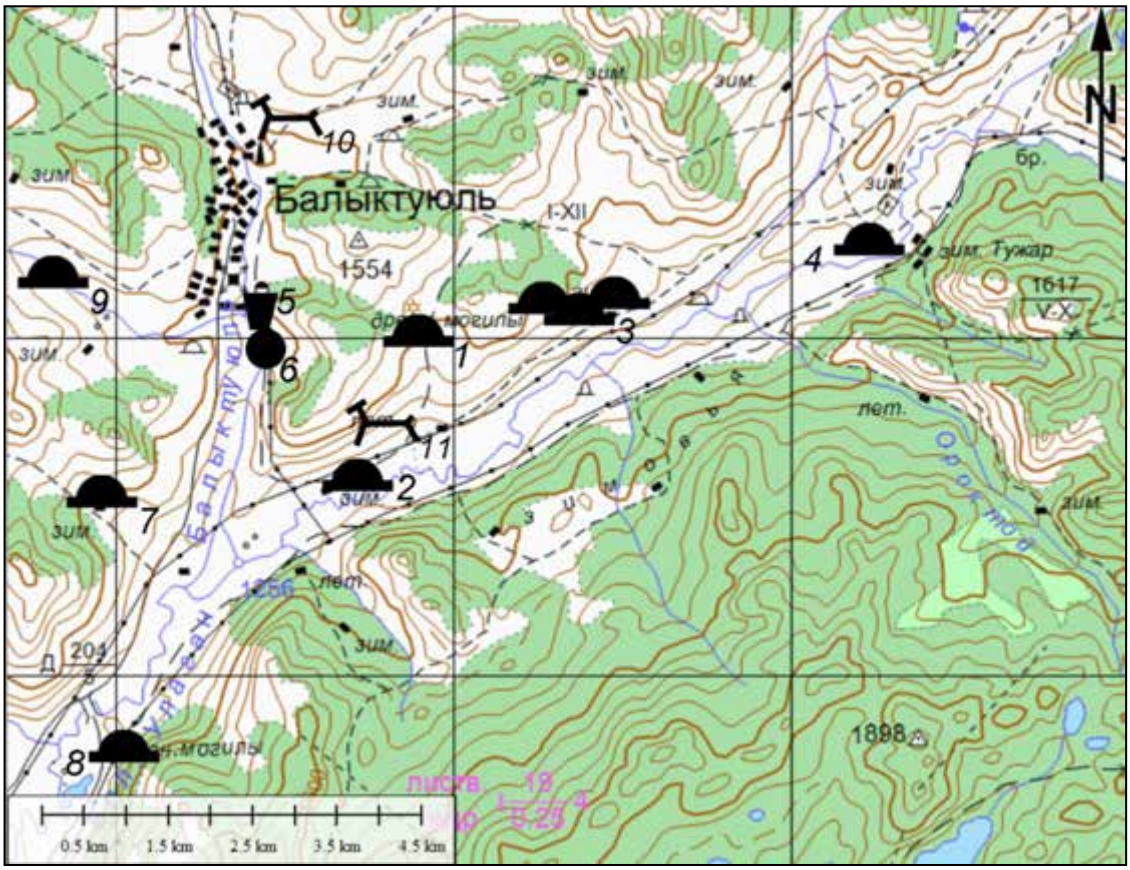

Рис. 2. Известные памятники в окрестностях села Балыктуюль. Могильники: *1* – Пазырык; *2* – Усть-Балыктуюль, *3* – Сары-Кобы-I-III, *4* – Тужар, *7* – Кыргызак, *8* – Мешейлык, *9* – Пак-Балык; петроглифы: *10* – Дялбак, *11* – Теле-Тыт; *5* – железоплавильные печи Балыктуюль; *6* – поселение Балыктуюль.

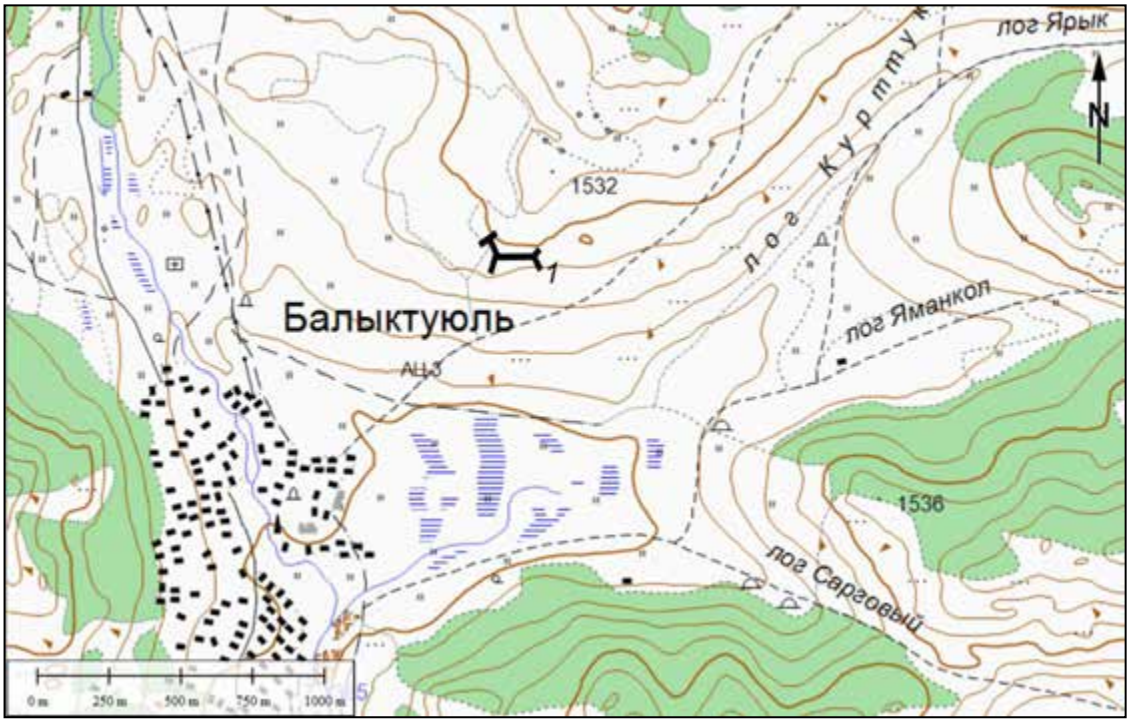

Рис. 3. Местонахождение памятника Дялбак.

Рис. 4. Петроглифы Дялбак. Общий вид на памятник с ЮЮЗ.
Стрелками отмечено расположение плит с гравировками.

Рис. 5. Петроглифы Дялбак. Общий вид на памятник с ЮЗ.



Рис. 6. Петроглифы Дялбак. Общий вид на памятник с запада. Съемка с дрона.

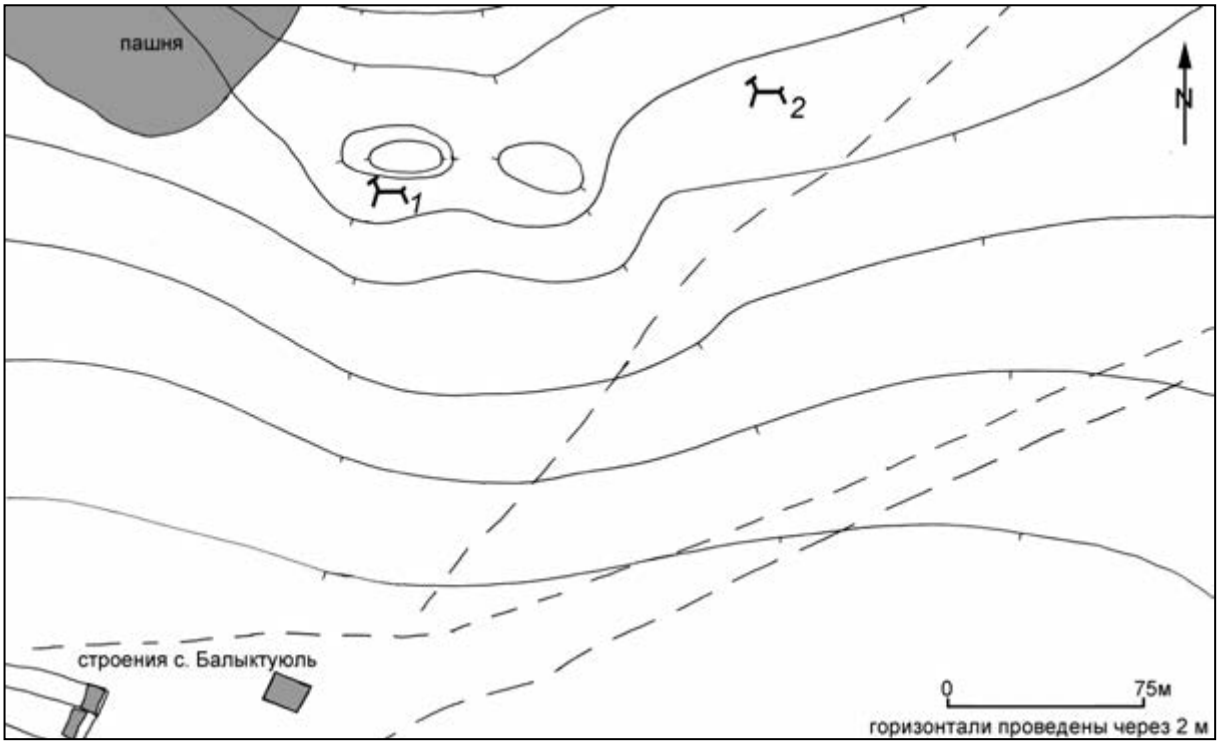

Рис. 7. План памятника Дялбак.

Рис. 8. Петроглифы Дялбак. Общий вид на плиту 1 с СВ.

Рис. 9. Петроглифы Дялбак. Плита 1. Вид с СЗ.

Рис. 10. Петроглифы Дялбак. Плита 1.
Западная плоскость с гравировками.

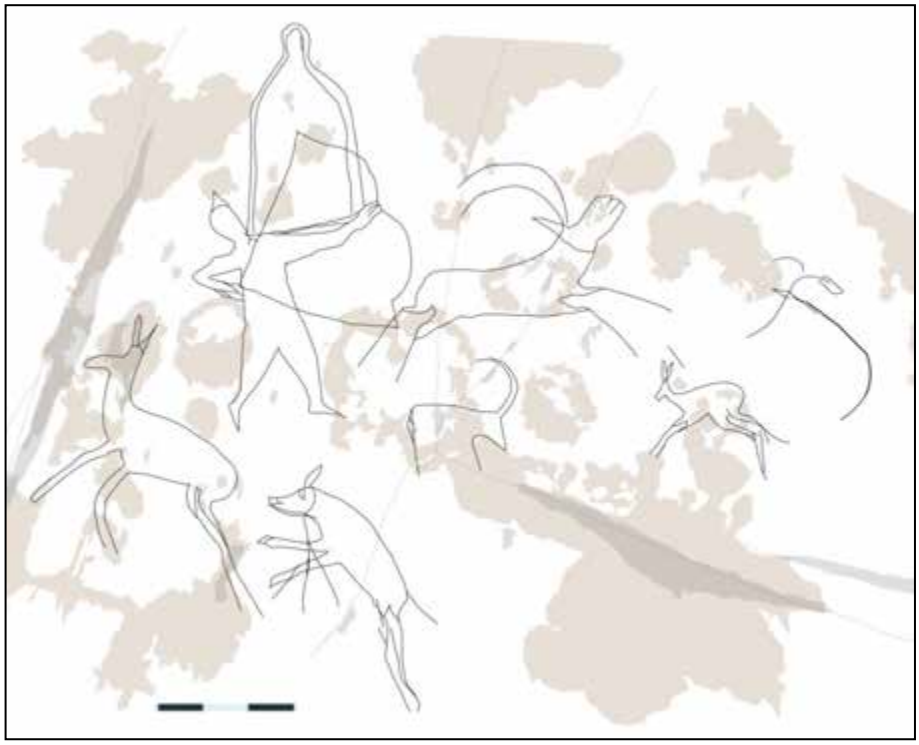

Рис. 11. Петроглифы Дялбак. Плита 1. Прорисовка гравировок
на западной плоскости.

Рис. 12. Петроглифы Дялбак. Плита 1. Юго-западная плоскость с гравировками.



Рис. 13. Петроглифы Дялбак. Плита 1. Фрагмент юго-западной плоскости с гравировками.

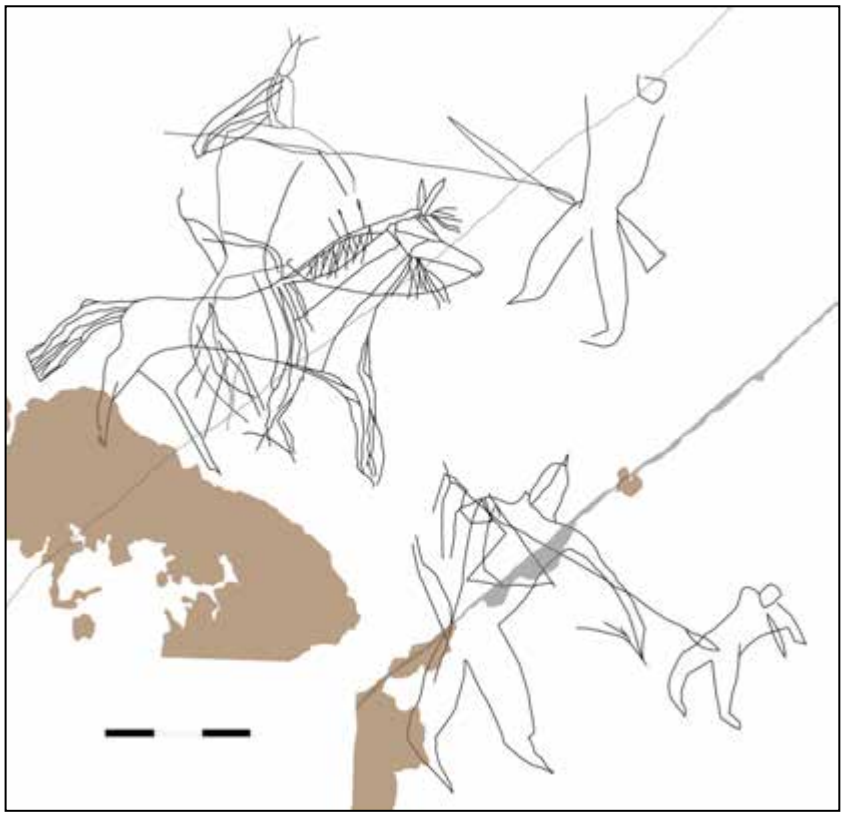

Рис. 14. Петроглифы Дялбак. Плита 1. Прорисовка фрагмента юго-западной плоскости с гравировками.



Рис. 15. Петроглифы Дялбак. Плита 1. Южная плоскость с гравировками.

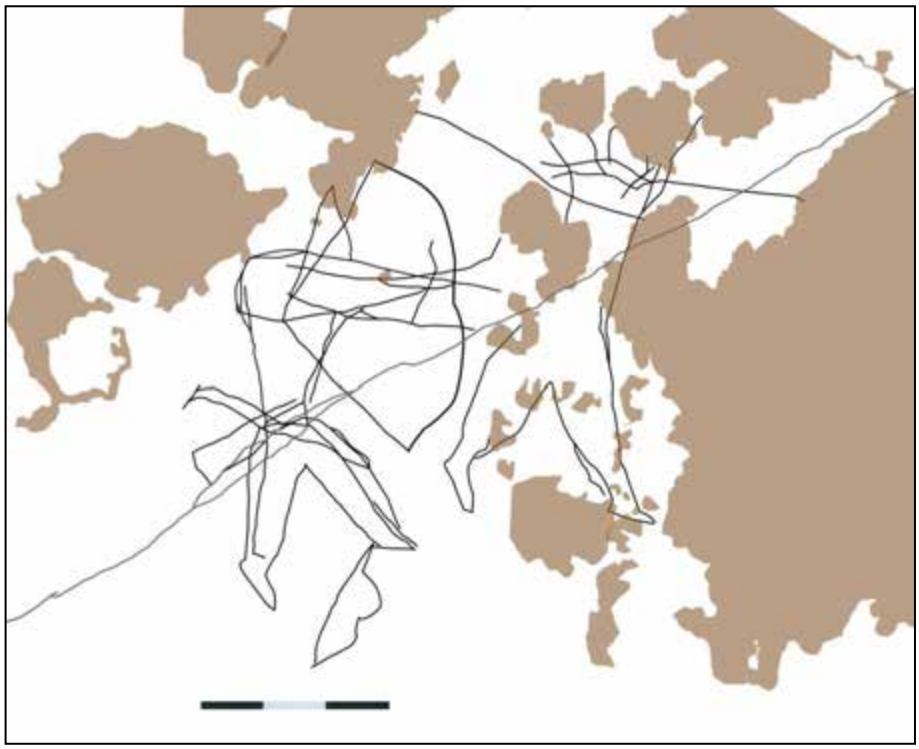

Рис. 16. Петроглифы Дялбак. Плита 1. Прорисовка южной плоскости с гравировками.

Рис. 17. Петроглифы Дялбак. Процесс фотофиксации плоскостей с рисунками на плите 1.

Рис. 18. Петроглифы Дялбак. Плита 2. Вид с СВ.

Рис. 19. Петроглифы Дялбак. Плита 2. Вид с юга.



Рис. 20. Петроглифы Дялбак. Плита 2. Выгравированное изображение колесницы. Западная часть плиты.

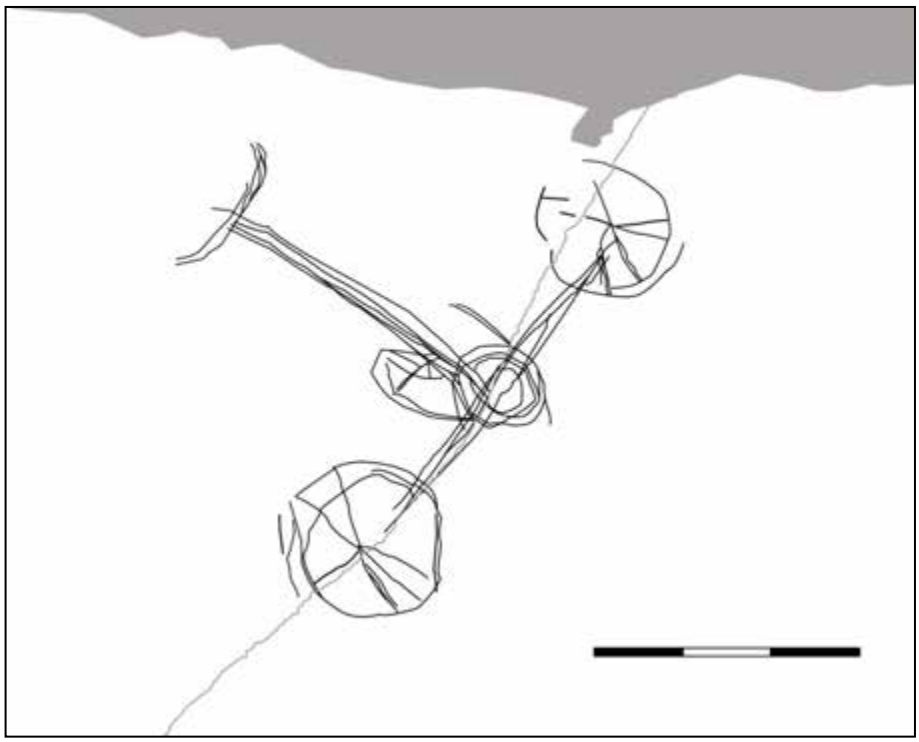

Рис. 21. Петроглифы Дялбак. Плита 2. Прорисовка изображения колесницы на западной части плиты.

Рис. 22. Петроглифы Дялбак. Плита 2. Выгравированные изображения самки и самца оленей. Северная часть плиты.



Рис. 23. Петроглифы Дялбак. Плита 2. Прорисовка изображений самки и самца оленей с северной части плиты.

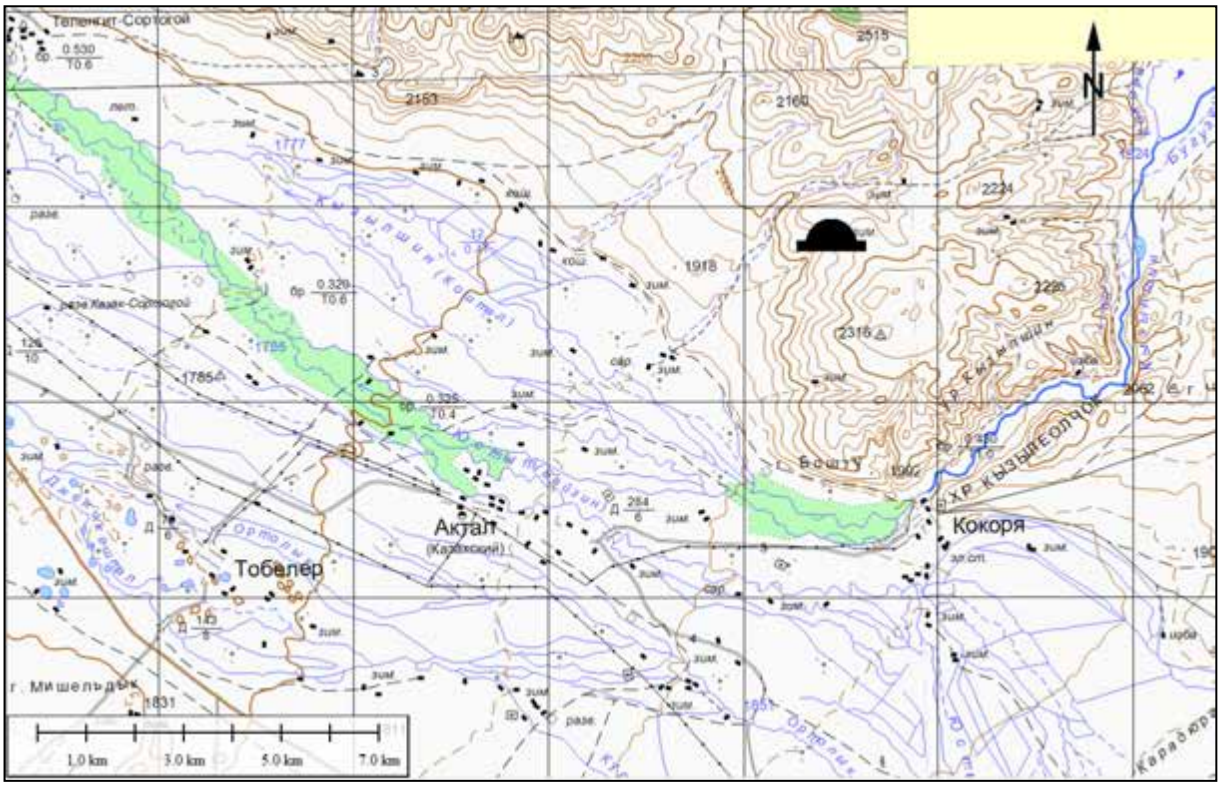

Рис. 24. Местонахождение памятника Кызыл-Болчок.

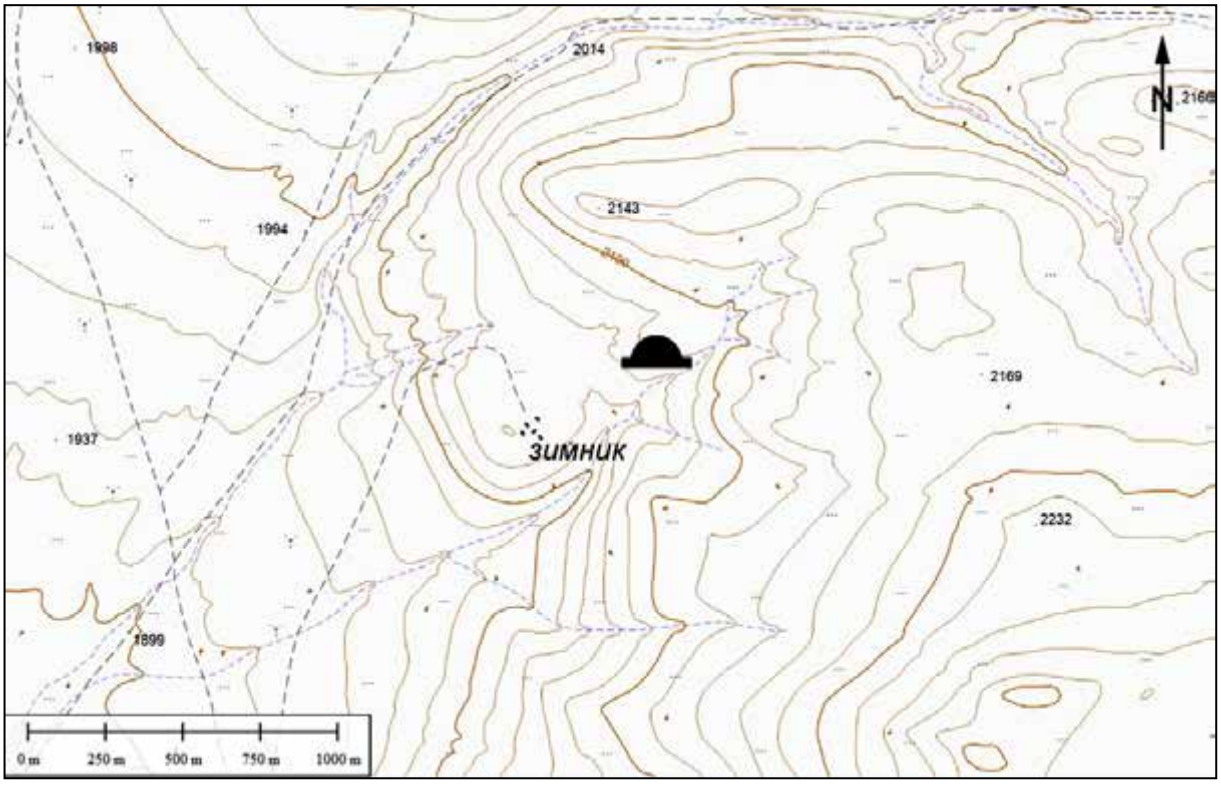

Рис. 25. Местонахождение памятника Кызыл-Болчок.

Рис. 26. Кызыл-Болчок. Деревянные древки стрел, поступившие в Историко-этнографический музей теленгитов Чуи в с. Кокоря в 2016 г.

Рис. 27. Кызыл-Болчок. Железные наконечники стрел, поступившие в Историко-этнографический музей теленгитов Чуи в с. Кокоря в 2016 г.

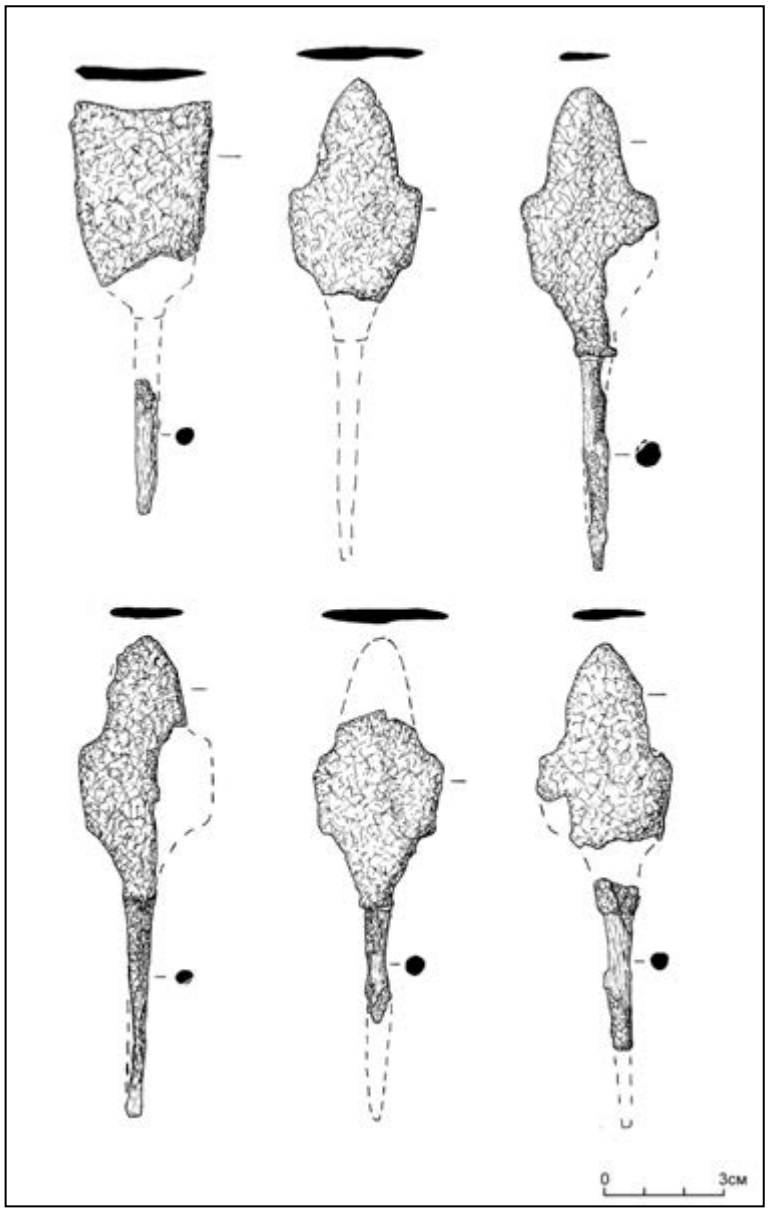

Рис. 28. Кызыл-Болчок. Железные наконечники стрел, поступившие в Историко-этнографический музей теленгитов Чуи в с. Кокоря в 2016 г.

Рис. 29. Кызыл-Болчок. Берестяной колчан, поступивший в Историко-этнографический музей теленгитов Чуи в с. Кокоря в 2016 г.

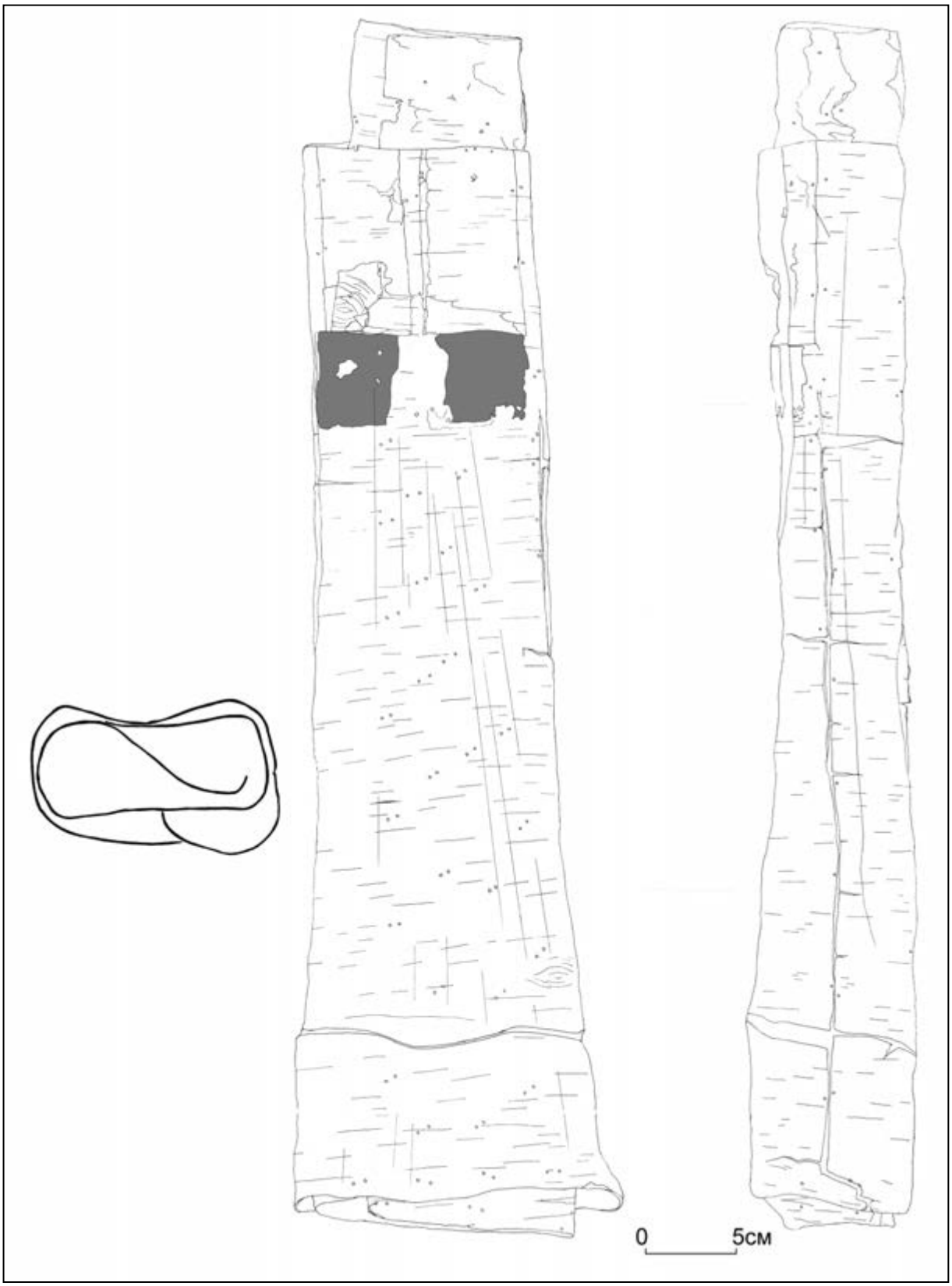

Рис. 30. Кызыл-Болчок. Берестяной колчан, поступивший
в Историко-этнографический музей теленгитов Чуи в с. Кокоря в 2016 г.

Рис. 31. Кызыл-Болчок. Вещи, поступившие в Историко-этнографический музей теленгитов Чуи в с. Кокоря в 2016 г. 1 – полоски ткани, 2 – накладки на колчан.

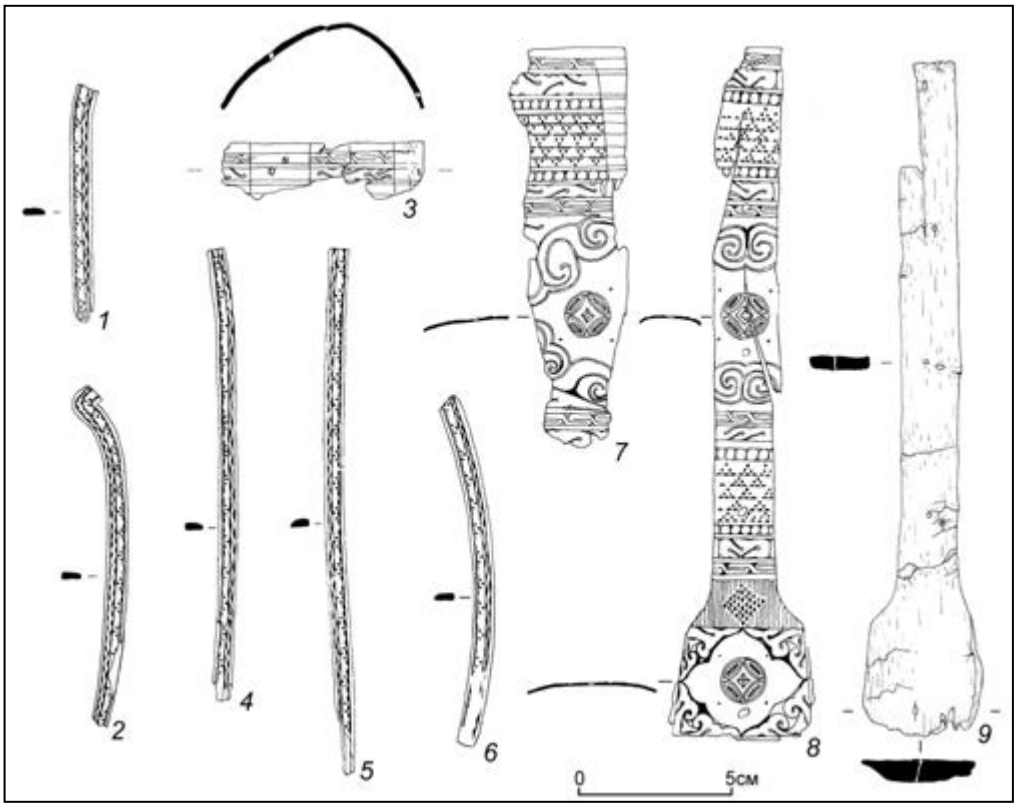

Рис. 32. Кызыл-Болчок. Накладки на колчан. *7-9* – поступили в Историко-этнографический музей теленгитов Чуи в с. Кокоря в 2016 г., *1-3* – найдены при доследовании объекта в 2017 г.

Рис. 33. Кызыл-Болчок. Накладки на колчан. Берестяные обкладки полок седла, поступившие в Историко-этнографический музей теленгитов Чуи в с. Кокоря в 2016 г.

Рис. 34. Кызыл-Болчок. Железные детали узды и седла, поступившие в Историко-этнографический музей теленгитов Чуи в с. Кокоря в 2016 г.

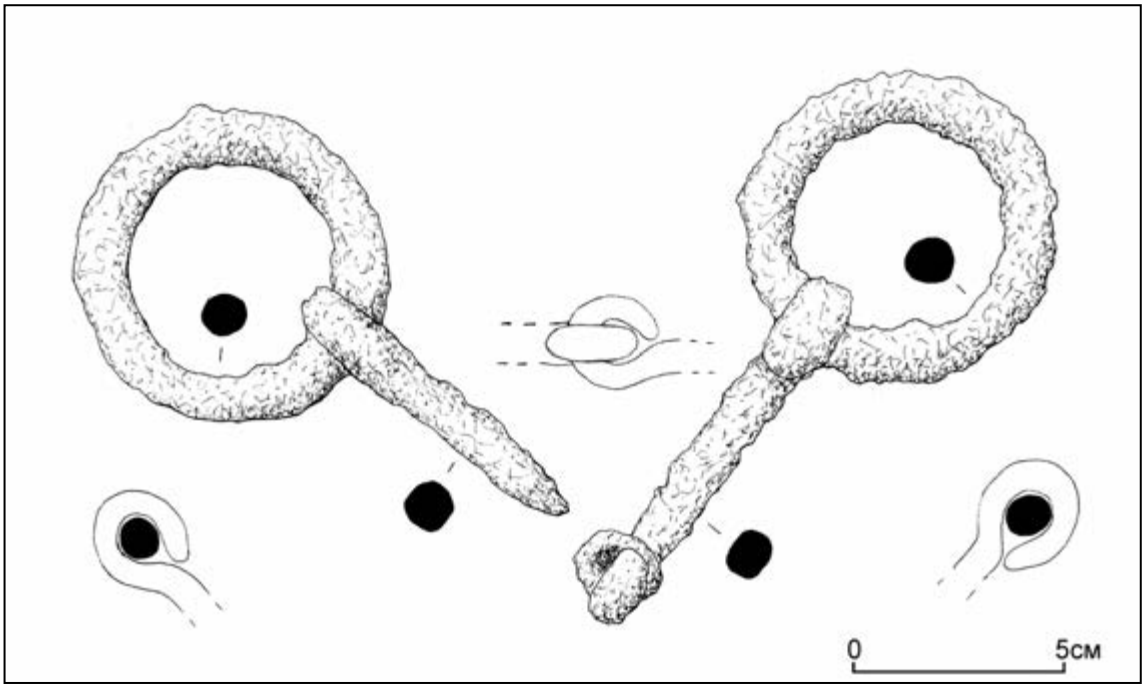

Рис. 35. Кызыл-Болчок. Железные удила, поступившие в Историко-этнографический музей теленгитов Чуи в с. Кокоря в 2016 г.

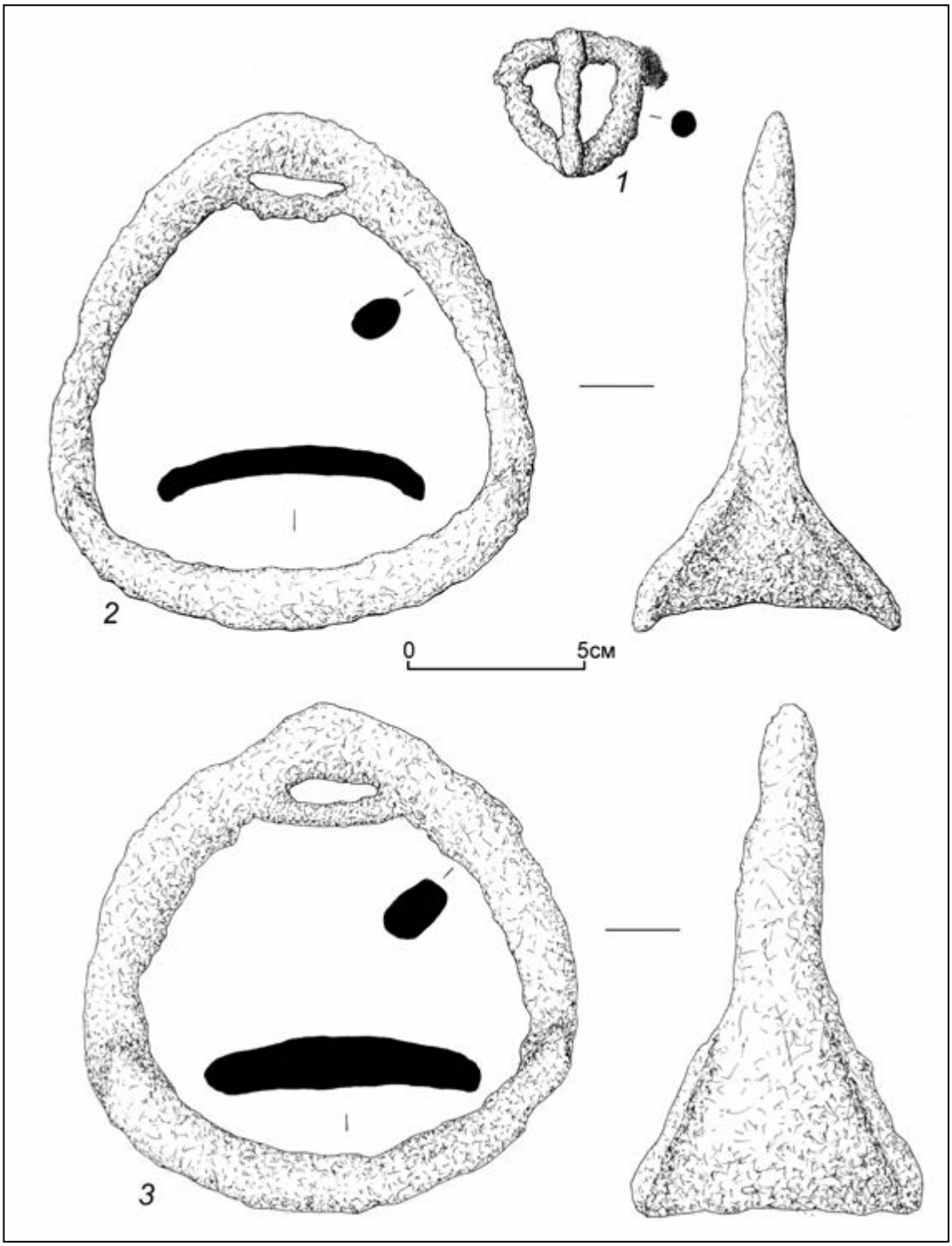

Рис. 36. Кызыл-Болчок. Железные стремена и пряжка, поступившие в Историко-этнографический музей теленгитов Чуи в с. Кокоря в 2016 г.

Рис. 37. Кызыл-Болчок. Общий вид на памятник с ЮЮЗ.

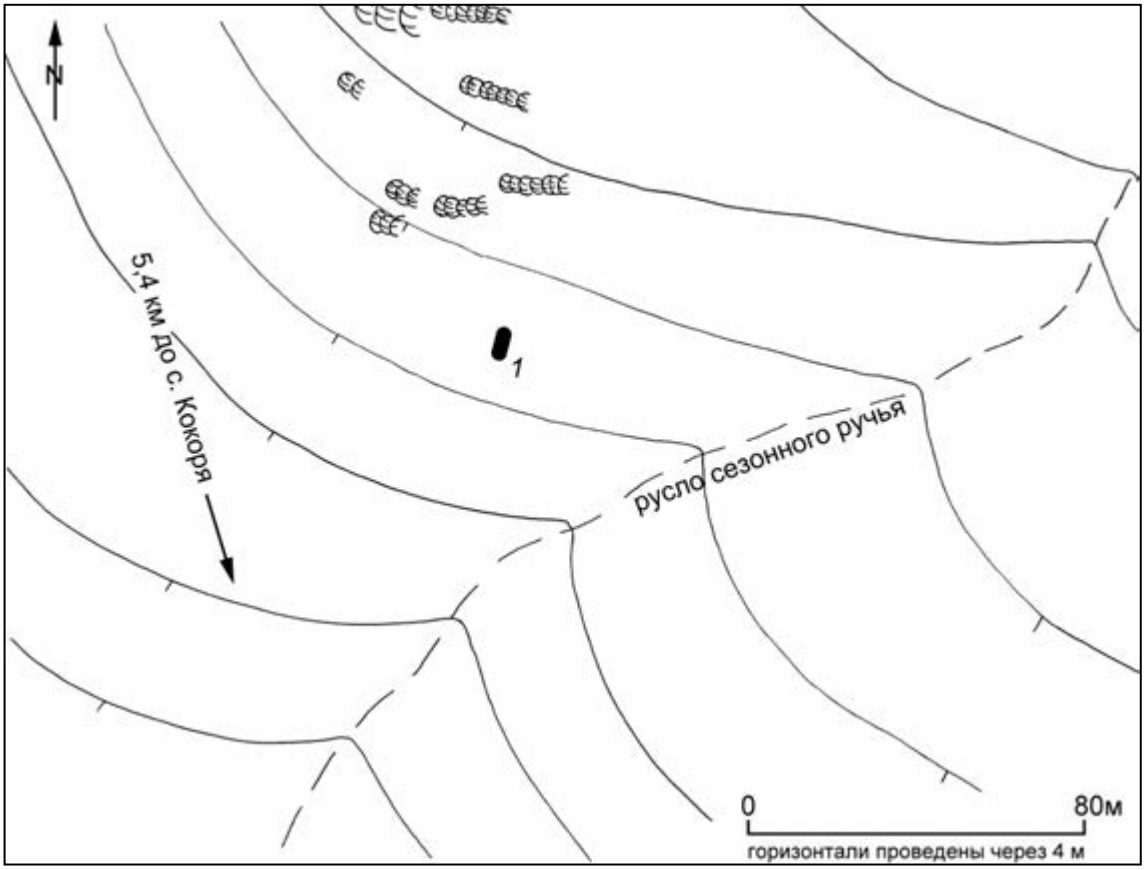

Рис. 38. Кызыл-Болчок. План памятника.



Рис. 39. Кызыл-Болчок. Следы грабительских раскопок.
Вид с СЗ.

Рис. 40. Кызыл-Болчок. Следы грабительских раскопок.
Вид с ЮЗ.

Рис. 41. Кызыл-Болчок. Засыпанные грабительские ямы
до начала аварийных работ. Вид с ЮЗ.

Рис. 42. Кызыл-Болчок. Южная грабительская яма после выборки
заполнения. Вид с запада.

Рис. 43. Кызыл-Болчок. Вид на участок зачистки с ЮЗ.

Рис. 44. Кызыл-Болчок. Профиль объекта.
Вид с ЮЮЗ.

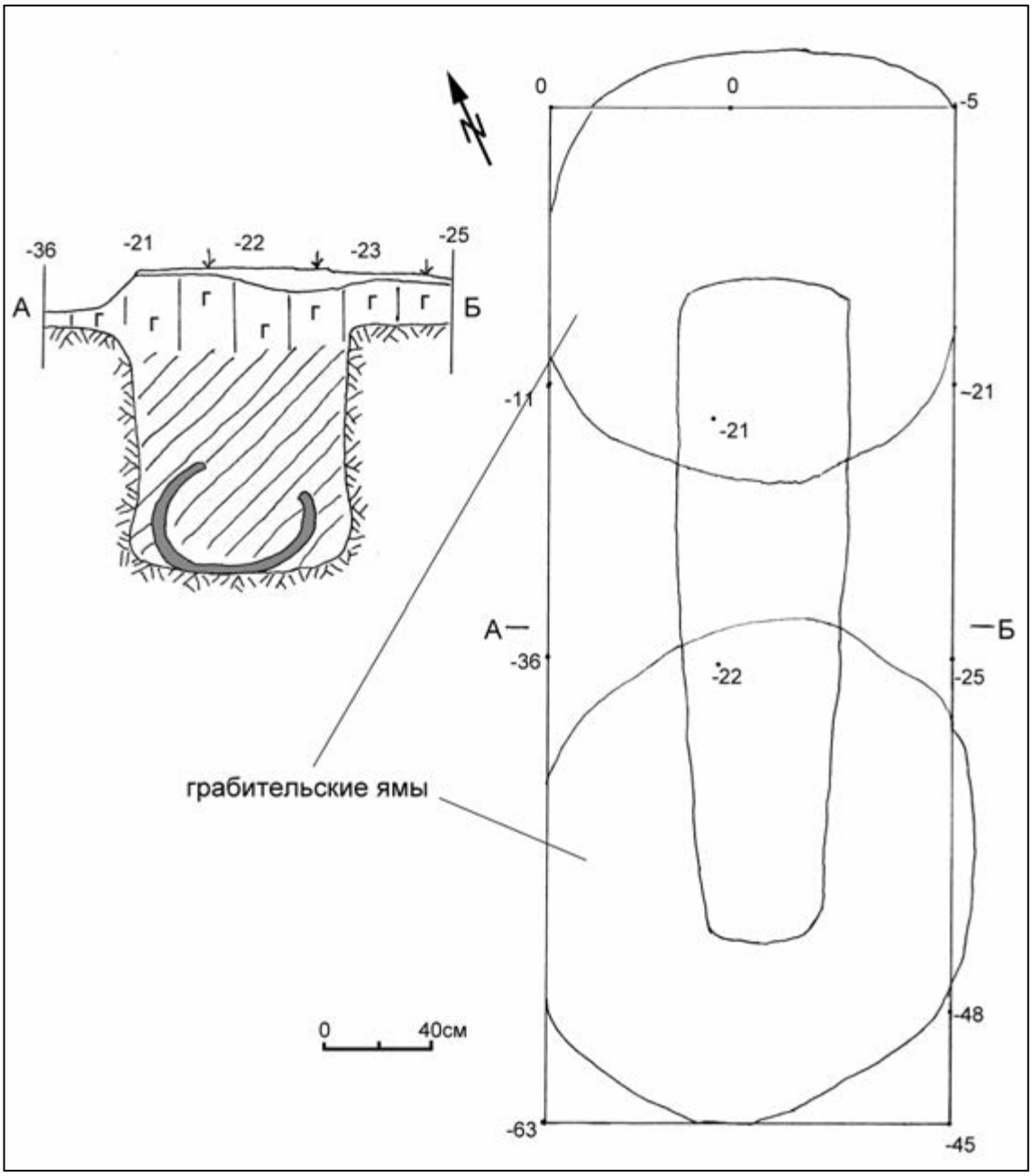

Рис. 45. Кызыл-Болчок. План и профиль раскопа.

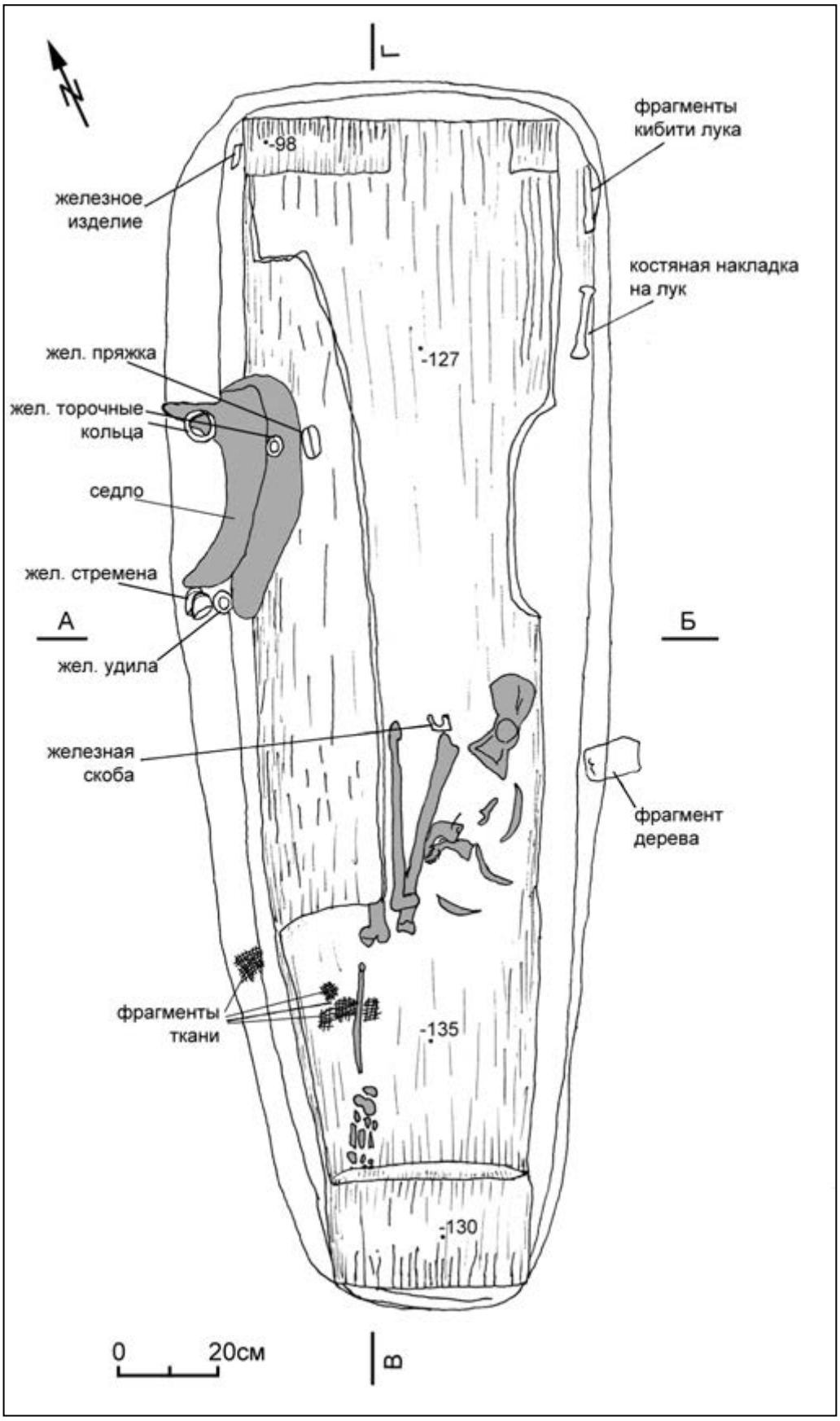

Рис. 46. Кызыл-Болчок. План ограбленного погребения.

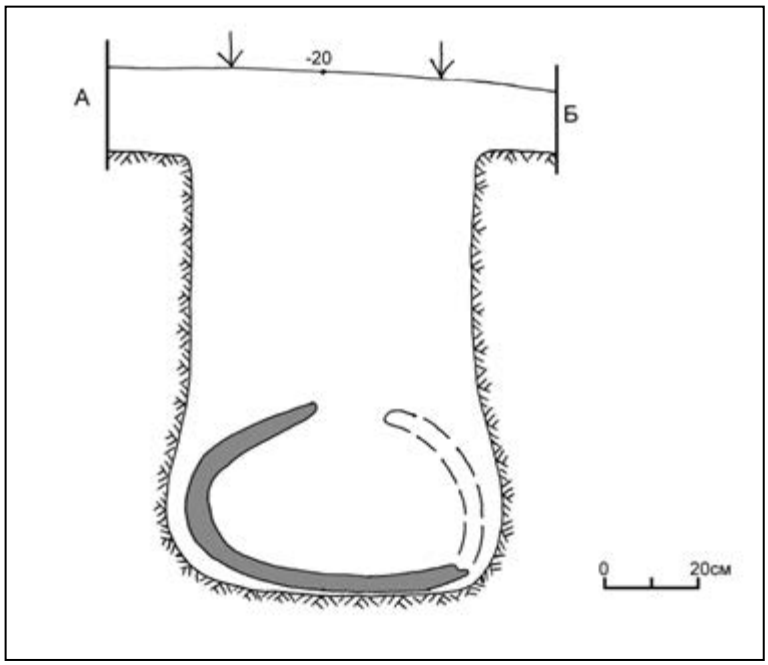

Рис. 47. Кызыл-Болчок. Разрез могильной ямы по А–Б.

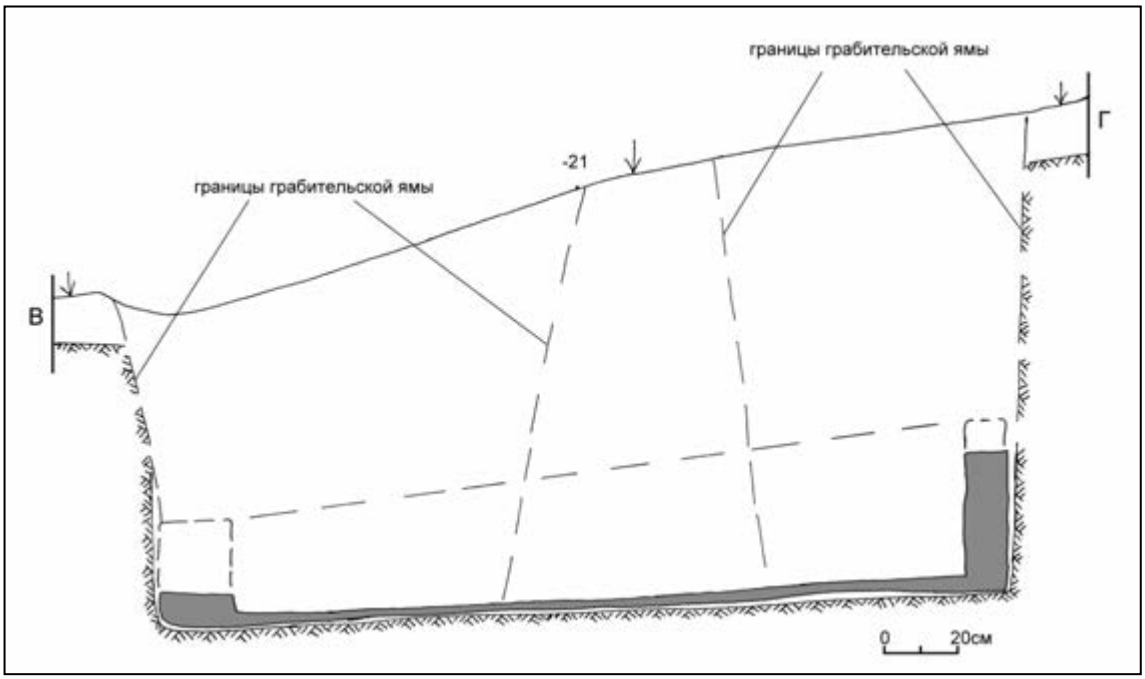

Рис. 48. Кызыл-Болчок. Разрез могильной ямы по В–Г.

Рис. 49. Кызыл-Болчок. Ограбленное погребение после зачистки. Вид с СЗ.

Рис. 50. Кызыл-Болчок. Южная часть ограбленного погребения после зачистки. Вид с востока.

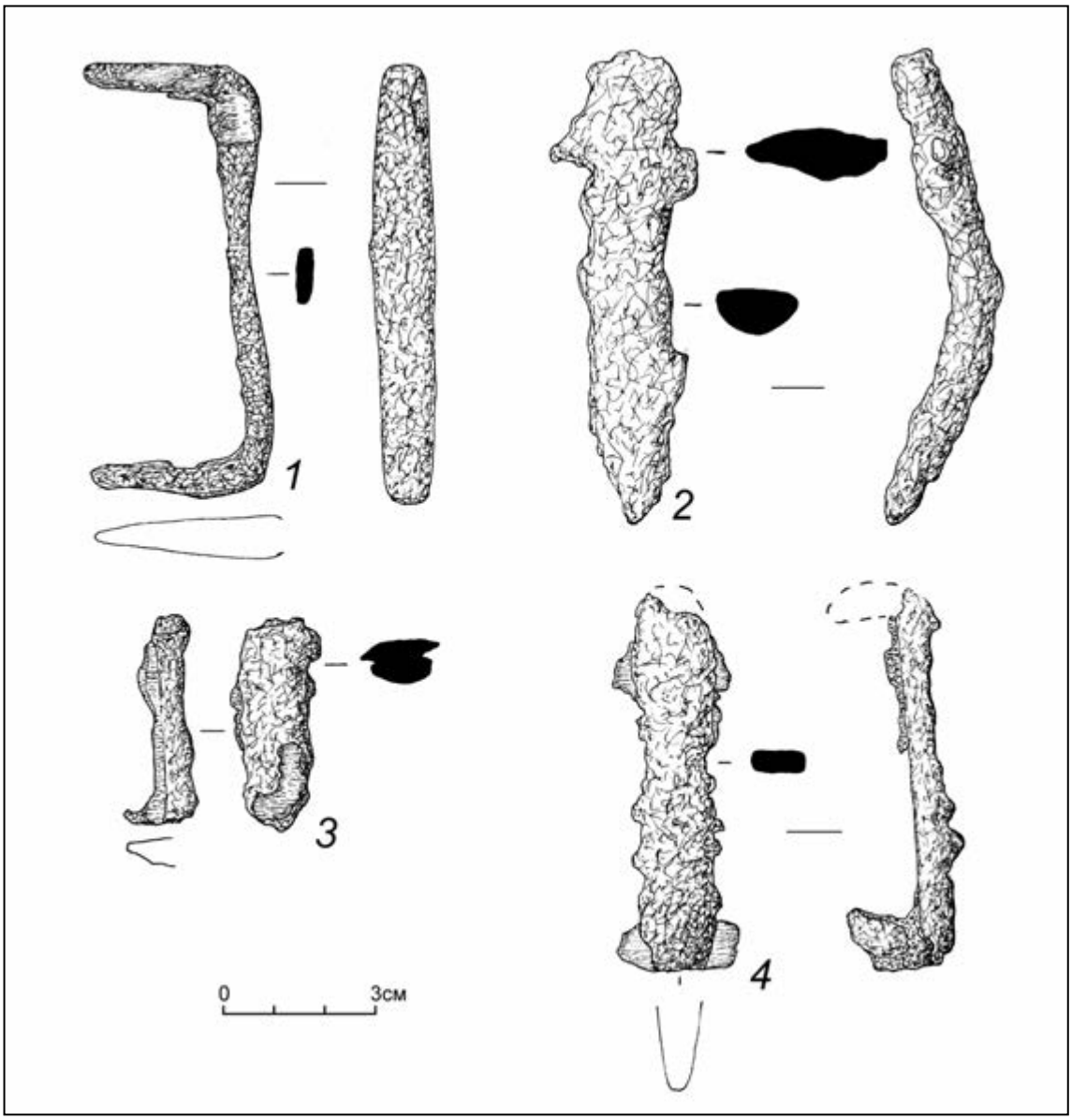

Рис. 51. Кызыл-Болчок. Железные изделия.

Рис. 52. Кызыл-Болчок. Железные изделия.

Рис. 53. Кызыл-Болчок. Седло на западной стенке колоды.

Рис. 54. Кызыл-Болчок. Седло после реставрации.

Рис. 55. Кызыл-Болчок. Передняя лука седла.

Рис. 56. Кызыл-Болчок. Задняя лука седла.

Рис. 57. Кызыл-Болчок. Левая полка седла.

Рис. 58. Кызыл-Болчок. Берестяные обкладки полок седла седла.

Рис. 59. Кызыл-Болчок. Бронзовая пластина
с передней луки седла.

Рис. 60. Кызыл-Болчок. Железные детали узды и седла.

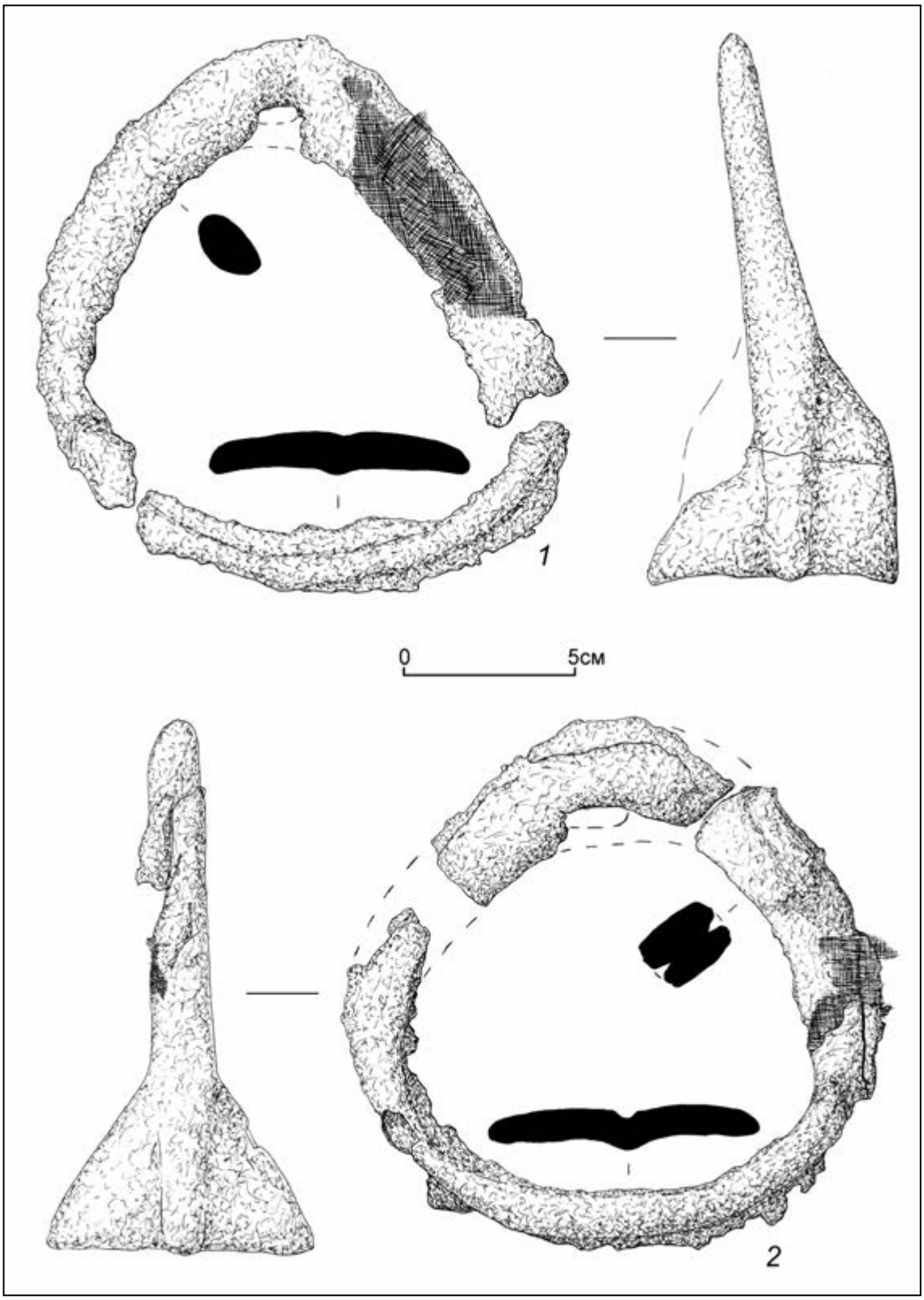

Рис. 61. Кызыл-Болчок. Железные стремена.

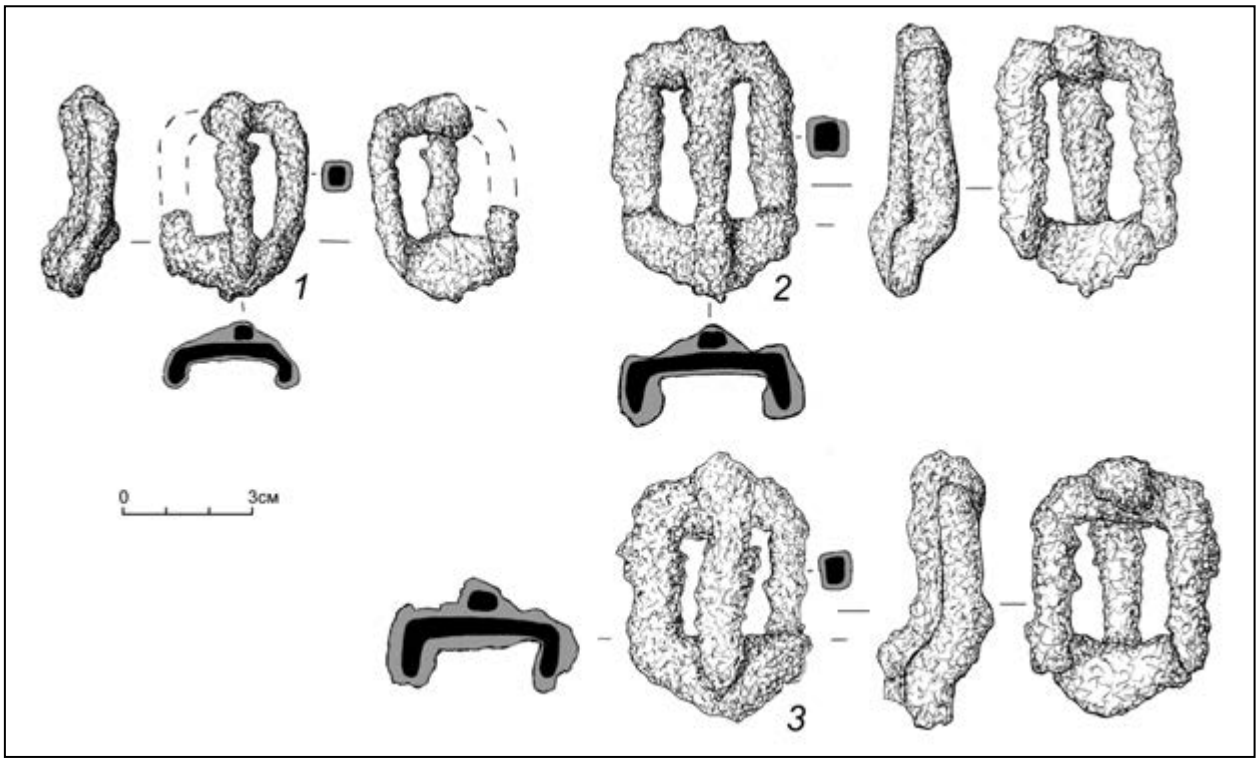

Рис. 62. Кызыл-Болчок. Железные пряжки.

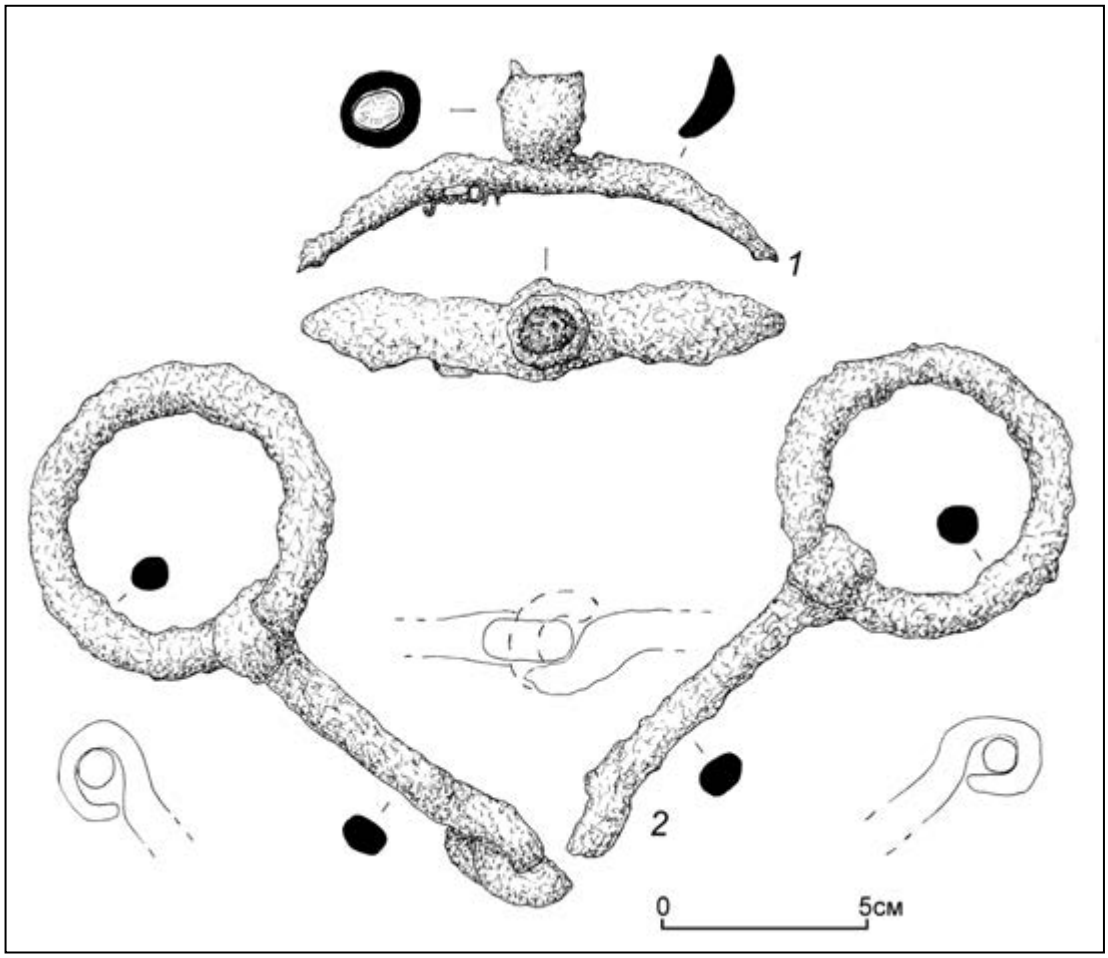

Рис. 63. Кызыл-Болчок. Железный наносный султанчик
и железные удила.

Рис. 64. Кызыл-Болчок. Железные торочные кольца, пряжка и кольцо с вертлюгом.

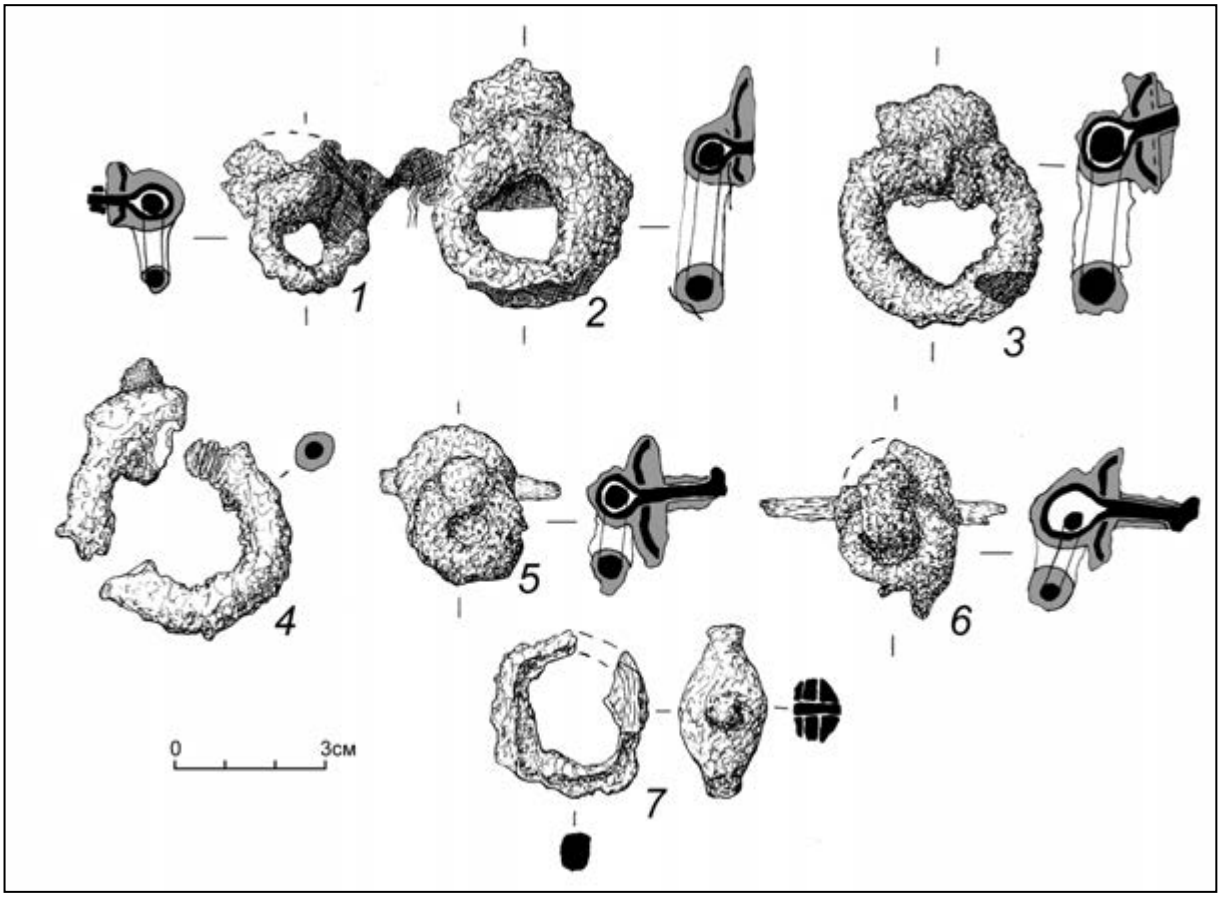

Рис. 65. Кызыл-Болчок. Железные торочные кольца и кольцо с вертлюгом (*7*).

Рис. 66. Кызыл-Болчок. Фрагменты деревянной кибити
и костяная накладка на лук.

Рис. 67. Кызыл-Болчок. Берестяная обмотка кибити лука.

Рис. 68. Кызыл-Болчок. Орнаментированные костяные накладки на колчан.

Рис. 69. Кызыл-Болчок. Фрагмент ткани.

Рис. 70. Кызыл-Болчок. Фрагмент ткани.

Рис. 71. Кызыл-Болчок. Фрагмент одежды.

Рис. 72. Кызыл-Болчок. Фрагменты ткани.

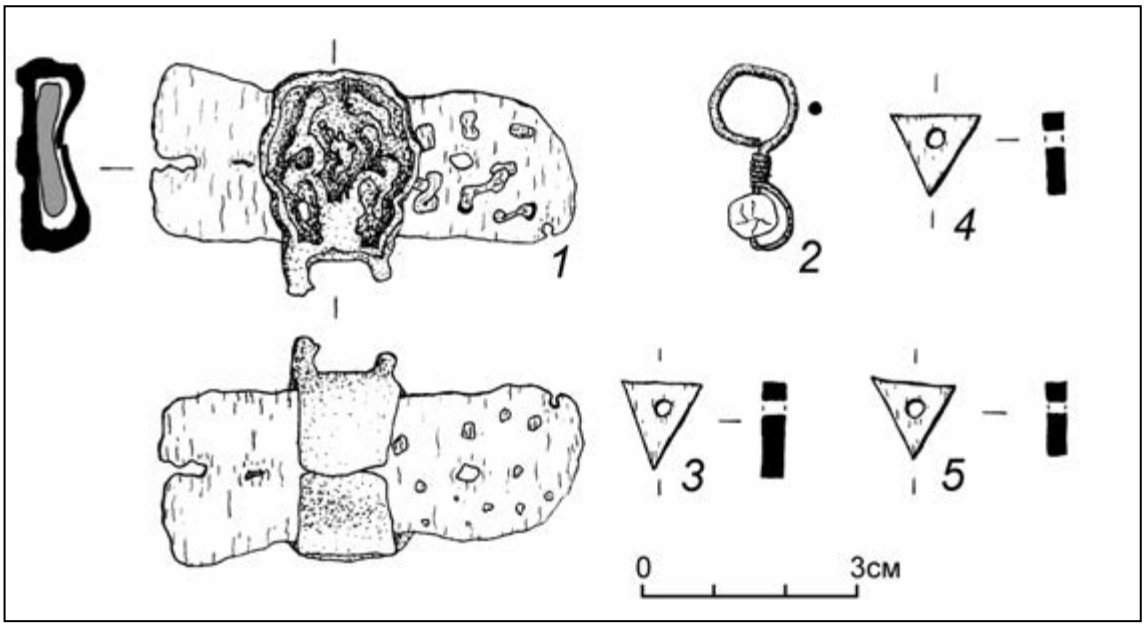

Рис. 73. Кызыл-Болчок. Украшения и детали одежды.

Рис. 74. Кызыл-Болчок. Украшения и детали одежды.

Рис. 75. Кызыл-Болчок. Вид на объект после рекультивации с ЮЗ.

Приложение 3

УСЛОВНЫЕ ОБОЗНАЧЕНИЯ

	Могильник.
	Петроглифы.
	Поселение.
	Железоплавильная печь.
	Грунтовая дорога.
	Дерновый слой.
	Гумусный слой.
	Заполнение могильной ямы.
	Граница материкового слоя.

Приложение 4

Полевая опись
предметов, найденных во время полевых работ археологической экспедиции Горно-Алтайского государственного университета на памятнике Кызыл-Болчок в **2017 году**

№	Наименование предмета	Кол-во (штук)	Материал	Примечание
1.	Седло	1	Дерево, кожа, бронза	На западной стенке колоды.
2.	Орнаментированная пластина с передней луки седла	1	Бронза	Находилась на передней луке седла.
3.	Стремена	2	Железо	Находились рядом с задней лукой седла.
4.	Пряжки	3	Железо	Находились рядом с седлом.
5.	Кольца торока	6	Железо	Находились рядом с седлом.
6.	Кольцо с вертлюгом	1	Железо	Находилось рядом с седлом.
7.	Обкладки полок седла	2	Береста	Находились под полками седла.
8.	Удила	1	Железо	Находились рядом с задней лукой седла.
9.	Наносный султанчик	1	Железо	Находился рядом с задней лукой седла.
10.	Узкие орнаментированные накладки на колчан	5	Кость	За восточной стороной колоды.
11.	Фрагмент широкой орнаментированной накладки на колчан	1	Кость	За восточной стороной колоды.
12.	Фрагменты кибити лука	4	Дерево	За северо-восточной стороной колоды.
13.	Срединная накладка на лук	1	Кость	За северо-восточной стороной колоды.
14.	Фрагменты обмотки кибити лука	6	Береста	За северо-восточной стороной колоды, рядом с фрагментами кибити лука.
15.	Скоба	1	Железо	В центральной части колоды.
16.	Скоба	1	Железо	Находилась рядом с седлом, с западной стороны колоды.
17.	Фрагмент скобы	1	Железо	Находился на северном

				торце колоды.
18.	Железное изделие	1	Железо	В центральной части колоды.
19.	Фрагменты одежды	5	Ткань	В центральной и юго-восточной части колоды.
20.	Серьга	1	Золото, паста(?)	В центральной части колоды.
21.	Фрагмент ремня с обоймой	1	Кожа, бронза	Находился рядом с седлом, с западной стороны колоды.
22.	Треугольные пластинки с отверстием посредине	3	Кость	За юго-восточной стороной колоды под фрагментами ткани.
23.	Посткраниальный скелет человека	1	Кость	Отсутствует черепная коробка.
	Всего	50		

Приложение 5

Утверждаю
проректор по НиИД ГАГУ

_____ М.Г.Сухова

Справка
о принятии материалов, найденных во время полевых работ археологической экспедиции Горно-Алтайского государственного университета на территории Кош-Агачского района на памятнике Кызыл-Болчок в 2017 году на временное хранение в Музей археологии и этнографии ГАГУ

Старшим научным сотрудником музейного комплекса Горно-Алтайского государственного университета Н.А. Константиновым приняты на временное хранение материалы археологических работ 2017 года на памятнике Кызыл-Болчок в Кош-Агачском районе Республики Алтай. Список принятых материалов представлен в таблице.

Полевая документация

№ п/п	Наименование	Количество
1.	Полевой дневник	1 шт.
2.	Полевые чертежи	3 листа
3.	DVD-диск с фотографиями	1 шт.

Вещественные материалы

№ п/п	Наименование	Количество
1.	Железные стремена	2 шт.
2.	Железные удила	1 шт.
3.	Железный наносный султанчик	1 шт.
4.	Железные пряжки	3 шт.
5.	Деревянное седло с бронзовыми курашениями	1 шт.
6.	Берестяные обкладки полок седла	2 шт.
7.	Бронзовая пластина	1 шт.
8.	Железное кольца торока	6 шт.
9.	Железное кольцо с вертлюгом	1 шт.
10.	Костяные накладки на колчан	6 шт.
11.	Деревянные фрагменты кибити лука	4 шт.
12.	Костяная накладка на лук	1 шт.
13.	Фрагменты обмотки лука	4 шт.

14.	Железные скобы	3 шт.
15.	Фрагмент железного изделия	1 шт.
16.	Золотая серьга с бусиной	1 шт.
17.	Фрагмент кожаного ремня с бронзовой обоймой	1 шт.
18.	Треугольные костяные пластинки с отверстием	3 шт.
19.	Посткраниальный скелет человека	1 шт.

Принял Н.А. Константинов

Министерство культуры Российской Федерации

ОТКРЫТЫЙ ЛИСТ

№ 929

Настоящий открытый лист выдан:

Константинову Никите Александровичу

паспорт 8408 № 255737
(серия номер паспорта)

на право проведения археологических полевых работ
на территории Кош-Агачского, Улаганского, Онгудайского района Республики Алтай.

На основании открытого листа

Константинов Никита Александрович
(Ф.И.О)

имеет право производить следующие археологические полевые работы:
археологические разведки с осуществлением локальных земляных работ на указанной территории в целях выявления объектов археологического наследия, уточнения сведений о них и планирования мероприятий по обеспечению их сохранности.

Передоверие права на проведение археологических полевых работ по данному открытому листу другому лицу запрещается.

Срок действия открытого листа: с ***30 июня 2017 г.*** по ***30 сентября 2017 г.***

Дата принятия решения о предоставлении открытого листа: ***30 июня 2017 г.***

Первый заместитель Министра (должность) (подпись) **В.В.Аристархов** (Ф.И.О.)

Дата ***30 июня 2017 г.***

М.П.

010996

ФЕДЕРАЛЬНОЕ ГОСУДАРСТВЕННОЕ БЮДЖЕТНОЕ УЧРЕЖДЕНИЕ НАУКИ
ИНСТИТУТ АРХЕОЛОГИИ
РОССИЙСКОЙ АКАДЕМИИ НАУК

ул. Дм.Ульянова 19, Москва, 117036 Тел. (499) 126-47-98 Факс (499) 126-06-30
E-mail: ia.ras@mail.ru http://archaeolog.ru
ОКПО 02698849, ОГРН 1027739836728, ИНН/КПП 7728023670/772801001

19.06.18 № 14102/ **217-2**

На № .....

СПРАВКА

о принятии научного отчета на постоянное хранение в составе научно-отраслевого архива Института археологии РАН

Во исполнение постановления Правительства Российской Федерации от 20 февраля 2014 г. № 17 «Об утверждении Правил выдачи, приостановления и прекращения действия разрешений (открытых листов) на проведение работ по выявлению и изучению объектов археологического наследия» и в соответствии с распоряжением президиума Российской академии наук от 6 октября 2009 г. № 14200-772 настоящая справка подтверждает факт принятия на постоянное хранение в составе научно-отраслевого архива Института археологии РАН научного отчета об археологических разведках в Улаганском и Кош-Агачском районах Республики Алтай в 2017 году
(наименование научного отчета)
выполненного Константиновым Никитой Александровичем
(фамилия, имя, отчество автора(ов)

в соответствии с выданным разрешением (открытым листом) № 00929 (разведки) от «30» Июня 2017 года. (Константинов Н.А.)

Решение Научного совета по полевым исследованиям протокол № 20 от «15» Июня 2018 года.

Заключение по Отчету прилагается.

Председатель Научного совета. /А.А. Масленников/
по полевым исследованиям, д.и.н.

РОССИЙСКАЯ АКАДЕМИЯ НАУК

ОТДЕЛЕНИЕ ИСТОРИКО-ФИЛОЛОГИЧЕСКИХ НАУК

НАУЧНЫЙ СОВЕТ ПО ПОЛЕВЫМ ИССЛЕДОВАНИЯМ

117036, Россия, Москва,
ул. Дм. Ульянова, 19

Тел. (499) 126-94-86
Факс: (499) 126-06-30
E-mail: opiiaran@yandex.ru

№ 14102/217-2 от « 19 июня » 2018 г.

Заключение

Научного Совета по полевым археологическим исследованиям по Отчету Константинова Н.А. «Отчет об археологических разведках в Улаганском и Кош-Агачском районах Республики Алтай в 2017 году»

Отчёт рассмотрен на заседании Совета 15.06.2018 г. и Утвержден с мелкими замечаниями.

Замечания.

1. Сравнение рис. 3 и 7 показывает, что план сделан без масштаба или на карте памятник поставлен неверно.

Председатель Научного совета
по полевым исследованиям, д.и.н. /А.А. Масленников/

Участки
Найти объекты...
539/1
258
242
518
288
32
20902
20901
Балыктуюль
166/194
265/1
64
229/5
229/6
229/4
93/1
93/3
93/2
71/1
67/2
87/1
166/166
166/348
52
264/1
166/288
292
0,3 км